



# Ville de Vaujours

## BORDEREAU DE REMISE DE DOCUMENTS

CABINET SARL  
48 BOULEVARD CHANZY  
93891 LIVRY-GARGAN

Service Urbanisme - ☎: 01.48.61.96.75

|                                     |                  |  |                  |  |                |                                     |                            |
|-------------------------------------|------------------|--|------------------|--|----------------|-------------------------------------|----------------------------|
| <input checked="" type="checkbox"/> | Pour information |  | Pour attribution |  | Pour exécution | <input checked="" type="checkbox"/> | Pour notification          |
|                                     | Pour avis        |  | Pour enquête     |  | Pour diffusion |                                     | Pour approbation et retour |
|                                     | En retour        |  | En communication |  | Copie          |                                     | Pour devis                 |

| Désignation des pièces  | Nombre de pièces |
|---|------------------|
| Maître ,<br><br>Je vous prie de bien vouloir trouver ci-joint « <b>pour notification</b> » les <b>dossiers de certificat d'urbanisme d'information suivants :</b><br><br>- <b>CU a n°093 074 21C0011 – Arrêté n°21/059 en date du 16/02/2021, avec leurs plans annexés.</b> | <b>1</b>         |
| Je vous en souhaite bonne réception.  | <b>1</b>         |
| Cordialement,<br><br><b>Direction du Service Urbanisme-Foncier</b>  |                  |

A Vaujours, le 1er mars 2021





# Ville de Vaujours

## CERTIFICAT D'URBANISME D'INFORMATION DELIVRE PAR LE MAIRE AU NOM DE LA COMMUNE

Service Urbanisme

Réf. : DB/ST/TD/NB/PH

ARRETE 21/059

|                                      |   |                                       |
|--------------------------------------|---|---------------------------------------|
| Demande déposée le <b>08/02/2021</b> |   | <b>N° CU 093 074 21 C 0011</b>        |
| Par :                                | <b>CABINE</b>                                     |                                       |
| Demeurant à :                        | <b>48 BOULEVARD CHANZY<br/>93891 LIVRY-GARGAN</b> |                                       |
| Sur un terrain sis à                 | <b>233- 233 BIS RUE DE MEAUX – 93410 VAUJOURS</b> |                                       |
| Cadastré :                           | <b>A 1103</b>                                     | <b>Superficie : 364 m<sup>2</sup></b> |
|                                      | <b>LOT(S) : 1-3-4</b>                             |                                       |

**Vu** le Code Général des Collectivités Territoriales ;

**Vu** le code de l'urbanisme et notamment ses articles L.410-1, R.410-1 et suivants ;

**Vu** les articles L 634-1 à L 635-11 et R634-1 à R 635-4 du Code de la Construction et de l'Habitation relatifs aux autorisations préalables de mise en location et déclarations de mise en location ;

**Vu** les articles L111-6-1-1 à L 111-6-1-3 du Code de la Construction et de l'Habitation relatifs aux règles générales de division ;

**Vu** le décret n°2016-1790 du 19 décembre 2016 relatif aux régimes de déclaration et d'autorisation préalable de mise en location,

**Vu** le décret n°2019-495 du 22 mai 2019 ; relatif à la prévention des risques de mouvement de terrain différentiel consécutif à la sécheresse et à la réhydratation des sols argileux

**Vu** le contenu et les effets du plan local d'urbanisme aux articles L 151-1 et suivants et L 152-1 et suivants du code de l'urbanisme.

**Vu** le plan local d'urbanisme adopté le 19 décembre 2017 en application de l'article L 153-1 et suivants du code de l'urbanisme ;

**Vu** la délibération n° CT 2019/02/21-44 en date du 21 février 2019, l'Etablissement Public des Territoires de Grand Paris Grand Est a approuvé la mise en place par la Commune de Vaujours l'instauration des 3 régimes : l'autorisation préalable de mise en location, la déclaration de mise en location et l'autorisation préalable de division.

### CADRE 2 : TERRAIN DE LA DEMANDE

Superficie du terrain de la demande **(1)** : 364 m<sup>2</sup>  
**(1)** (sous réserve de l'exactitude de la déclaration du demandeur)

### CADRE 3 : OBJET DE LA DEMANDE DE CERTIFICAT D'URBANISME

**(A)** Demande en vue de connaître le droit de l'urbanisme applicable sur le terrain (art L.410-1, 1<sup>er</sup> alinéa du Code de l'Urbanisme)

**CADRE 4 : NATURE DES DISPOSITIONS D'URBANISME APPLICABLE AU TERRAIN**

Je vous informe que la parcelle devra respecter les prescriptions de la zone **UD** du règlement du Plan Local d'Urbanisme.

**Ce certificat est délivré sous les réserves et selon les prescriptions mentionnées dans le Plan Local d'Urbanisme.**

**CADRE 5 : ACCORDS NECESSAIRES**

Il sera prêté une attention particulière à l'implantation proposée, aux matériaux utilisés ainsi qu'à la volumétrie et à l'aspect architectural.

La rue de Meaux est une voirie départementale. Les modifications des accès au domaine public exigent de la part du pétitionnaire une demande d'autorisation à déposer aux Services Techniques de la Mairie et du conseil départemental.

**CADRE 6 : DROIT DE PREEMPTION ET BENEFICIAIRE DU DROIT**

Le terrain est soumis au **Droit de Prémption Urbain Simple** sur la totalité des zones urbaines et à urbaniser au bénéfice de la commune.

(Avant toute mutation du terrain ou bâtiments, le propriétaire devra faire une Déclaration d'Intention d'Aliéner auprès du bénéficiaire du droit de préemption cité ci-dessus. Elle comportera l'indication du prix et des conditions de la vente projetée).

**SANCTION** : Nullité de la vente en cas d'absence de déclaration d'intention d'aliéner.

**CADRE 7 : NATURE DES SERVITUDES D'UTILITE PUBLIQUE APPLICABLES AU TERRAIN**

**La parcelle est située dans une zone de gypse.**

La parcelle n'est pas concernée par un Plan de prévention des risques d'inondation (PPRI).

La parcelle n'est pas située en zone d'anciennes carrières.

**La commune est située sur un sol argileux.**

**La propriété est située dans un secteur inscrit au classement sonore des infrastructures de transports terrestres (arrêté préfectoral n° 00-0784 du 13 mars 2000). Les infrastructures de ce secteur sont la rue de Meaux classée en catégorie 4 et la RN3 classée en catégorie 2. La première est affectée par le bruit jusqu'à 30 mètres de part et d'autre de l'infrastructure et la deuxième jusqu'à 250 mètres. En conséquence, les constructions devront respecter les normes relatives à l'isolement acoustique des bâtiments d'habitation prévues par l'arrêté susmentionné (31 Dba).**

Alignement modifié : voie (rue de Meaux ) n'est pas concernée par un plan d'alignement.

La commune est entièrement située dans la zone de protection radioélectrique de la station Paris-Nord-Coubron dans un rayon de 3 000 m.

3 établissements sont listés comme installation classée dans la commune : Lazare Tabak – Placoplatre 93 – Placoplatre SA.

**CADRE 8 : CONTENU DES DISPOSITIONS D'URBANISME APPLICABLES AU TERRAIN**

*Ces dispositions figurent dans le règlement du **Plan Local d'Urbanisme** qui est à votre disposition au service urbanisme.*

**CADRE 9 : DISPOSITIONS RELATIVES A LA DENSITE**

La parcelle devra respecter les prescriptions de la zone **UD** du règlement du Plan Local d'Urbanisme.

*Le demandeur est avisé que l'utilisation effective de la constructibilité n'est possible que si le projet respecte les servitudes d'utilité publique et les règles d'urbanisme applicable à l'îlot de propriété ou à la partie qui en serait détachée.*

**CADRE 10 : EQUIPEMENTS PUBLICS**

EAU POTABLE: Desservi et Capacité suffisante

ELECTRICITE: Desservi et capacité suffisante

ASSAINISSEMENT: Desservi et Capacité suffisante

VOIRIE: Desservi et capacité suffisante

**CADRE 11 : TAXES ET CONTRIBUTIONS**

*(Les taxes et contributions ne peuvent être examinées qu'à l'examen de l'instruction de demande d'autorisation. Les renseignements ci-dessous n'ont qu'un caractère indicatif, valable à la date de délivrance du présent certificat.)*

**Fiscalité en date de délivrance du présent certificat susceptible d'être appliquée aux constructions**

Taxe d'aménagement communale au taux de 5%

**Par la délibération n° CT2019/03/26-09, l'Etablissement Public Territorial Grand Paris Grand Est a voté le taux de 8,80 %, en matière de taxe d'enlèvement des ordures ménagères pour la ville de Vaujours.**

**CADRE 12 : OBSERVATIONS ET PRESCRIPTIONS PARTICULIERES**

Il ne peut être autorisé qu'un seul **passage bateau** pour les façades de terrain inférieures à 20 m (cf. l'article 1 de l'arrêté municipal n°01/434 du 13 décembre 2001 relatif à la limitation des passages bateaux sur la ville).

La parcelle n'est pas dans un périmètre de résorption de l'habitat insalubre, de restauration immobilière ou de rénovation urbaine. Elle n'est pas frappée d'un arrêté de péril, d'une interdiction d'habiter ou d'une injonction de travaux.

Pour les bâtiments menaçant de ruine, la réglementation applicable est régie par les articles L511-1 à 6 et les articles R511-1 à 12 du code de la construction et de l'habitation.

Pour les bâtiments insalubres, la réglementation applicable est régie par les articles L521-1 à L522-2 et les articles R521-1 à R523-3 du code de la construction et de l'habitation.

Depuis le 24 décembre 1980, un arrêté préfectoral met en place un règlement sanitaire départemental sur l'ensemble des villes du territoire en matière d'eaux destinées à la consommation humaine, aux bruits de voisinage, aux chambres funéraires, à l'hygiène de l'alimentation, aux systèmes d'assainissement non collectif, à l'usage et l'aménagement des locaux d'habitation.

La commune de Vaujours est concernée par un **Plan de Prévention des Risques Naturels** prévisibles prescrits liés aux mouvements de terrain dus au **retrait-gonflement des sols argileux**. Il est donc fondamental de savoir identifier avant de construire, la présence éventuelle d'argile gonflante au droit de la parcelle, afin de prendre en compte ce paramètre lors de la mise en œuvre d'un projet. Elle concerne aussi l'environnement immédiat du projet et en particulier la maîtrise de la teneur en eau dans le sol à proximité immédiate des fondations.

Depuis le 1<sup>er</sup> janvier 2018, il est obligatoire pour le pétitionnaire de faire une demande auprès de la Direction de l'Assainissement de l'Eau de l'Etablissement public territorial Grand Paris Grand Est : 11 boulevard du Mont d'Est - 93160 NOISY-LE-GRAND (01.41.70.30.06 - [assainissement@grandparisgrandest.fr](mailto:assainissement@grandparisgrandest.fr)) pour tout branchement au réseau public il faut une desserte au réseau public d'assainissement, en eau potable, en eau usées, eaux pluviales et pour les déchets.

L'assainissement est en **système séparatif**. Il y a lieu de **séparer les eaux usées des eaux pluviales** en effectuant un branchement sur le réseau eaux usées communal au frais du pétitionnaire. Les eaux pluviales seront rejetées au caniveau au droit des bordures de trottoir.

Les diagnostics obligatoires pour effectuer une vente immobilière sont :

- **Le Diagnostic de Performance Energétique (DPE)** est obligatoire pour la vente et location d'un logement, ce diagnostic vise à évaluer la quantité d'énergie et de gaz à effet de serre consommée ou dégagée par un logement. L'initiative de faire réaliser un DPE appartient au vendeur du logement ou au bailleur.

Le DPE doit être réalisé dans tous les logements d'habitation lors de leur mise en vente ou mise en location, excepté ceux destinés à être occupés moins de 4 mois par an.

De l'Environnement et de la Maîtrise de l'Energie (ADEME). Deux arrêtés du 15 mars 2012 visent à améliorer la transparence du DPE.

- **Le Diagnostic Constat de Risque d'Exposition au Plomb :**  
Le CREP est un diagnostic qui permet d'identifier la présence de plomb généralement dans les anciennes peintures d'un logement.  
Le diagnostic s'applique pour les logements (appartement et maison individuelle) dont le permis de construire a été **délivré avant le 1<sup>er</sup> janvier 1949**.

- **Le Diagnostic Etat Amiante :**  
L'état d'amiante est un diagnostic qui permet de repérer dans le logement la présence ou l'absence de matériaux ou produits contenant de l'amiante.  
Le diagnostic s'applique pour les logements (appartement et maison individuelle et ses dépendances) dont le permis de construire a été **délivré avant le 1<sup>er</sup> juillet 1997**.  
Un diagnostic amiante avant travaux doit également être réalisé pour les travaux de rénovation et réhabilitation ou démolition afin de préserver la sécurité des artisans qui interviennent sur le chantier.

- **Le Diagnostic Etat Relatif à la Présence de Termites :**  
Il s'agit d'un document qui donne des informations sur la présence ou non de termites dans un logement.  
L'état relatif à la présence de termites s'applique aux maisons individuelles et aux parties privatives des lots de copropriétés des immeubles collectifs.  
Les logements concernés sont ceux situés dans les zones déclarées par un arrêté préfectoral comme étant infestée par les termites ou susceptible de l'être à court terme.

La commune de Vaujours ne fait pas l'objet d'un arrêté préfectoral délimitant une zone susceptible d'être contaminée par les termites ou insectes xylophages. Cependant, la loi n°99-471 du 8 juin 1999 tendant à protéger les acquéreurs et les propriétaires d'immeubles contre les insectes xylophages demande aux occupants, propriétaires, et syndicats de faire une déclaration en Mairie dès qu'ils ont connaissance de la présence de termites.

- **Le Diagnostic Etat de l'Installation Intérieure de Gaz :**  
L'état de l'installation intérieure de gaz est un diagnostic qui vise à évaluer les risques pouvant compromettre la sécurité des personnes et leurs biens.  
Les logements concernés sont les logements avec une installation de gaz de plus de 15 ans ou dont le dernier certificat de conformité date de plus de 15 ans.

- **Le Diagnostic de l'Installation Intérieure d'Electricité :**  
L'état de l'installation intérieure d'électricité est un diagnostic qui vise à évaluer les risques pouvant compromettre la sécurité des personnes et leurs biens.  
Les logements concernés sont les logements avec une installation électrique de plus de 15 ans. Il n'impose pas d'obligation pour le vendeur de faire des travaux.  
L'état de l'installation est réalisé sur l'ensemble de l'installation électrique privative des locaux à usage d'habitation et de leurs dépendances.

- **Le Diagnostic Etat de l'Installation d'Assainissement Non Collectif :**  
L'état d'installation d'assainissement non collectif (par exemple, fosse septique) est un diagnostic qui permet d'informer l'acquéreur de la conformité ou non de l'installation avec la réglementation.  
La réalisation d'un état de l'installation concerne les maisons et immeubles non raccordés au réseau public de collecte des eaux usées soit parce qu'il n'existe pas encore de réseau ou parce que le raccordement n'est techniquement pas réalisable.

- **Le Diagnostic Etat des Servitudes Risques et d'Information sur les Sols :**

L'acquéreur ou le locataire d'un bien immobilier doit être informé par le vendeur ou le bailleur des risques et pollutions auxquelles ce bien est exposé. Un état des servitudes "risques" et d'information sur les sols (ESRIS), fondé sur les informations transmises par le préfet du département, doit être annexé au bail ou à la promesse de vente (ou, à défaut, à l'acte de vente).

**Attention :** Les diagnostics doivent être obligatoirement réalisés et annexés à l'initiative du vendeur (en cas de vente) ou du bailleur (en cas de location) au sein du dossier de diagnostic technique (DDT) et le remettre à l'acquéreur lors de la signature de la promesse de vente ou de l'acte de vente ou au locataire lors de la signature du bail.

Depuis le 1<sup>er</sup> janvier 2020, une étude de sol géotechnique préalable devra être fournie lors de la vente d'un terrain non bâti mais constructible (article L112-21 du code de la construction et de l'habitation).

L'unité foncière étant placée sous le régime de la **copropriété**, le procès-verbal de l'assemblée générale autorisant les travaux devra être joint à toute demande d'occupation du sol (permis de construire, permis de démolir, déclaration de travaux, etc.). Les droits à construire seront calculés sur l'ensemble de l'unité foncière.

**CADRE 13 : FORMALITES PARTICULIERES**

- Pas de dossier

Vaujours, le 16 février 2021

**Pour le Maire,  
Le 6<sup>ème</sup> Adjoint en charge de l'urbanisme,  
les espaces verts, les travaux et les voiries,**



**Stéphane PAU**

« Le tribunal administratif peut être saisi par l'application informatique Télérecours citoyens accessible par le site Internet [www.telerecours.fr](http://www.telerecours.fr) »

**Le (ou les) demandeur(s) peut contester la légalité de la décision dans les deux mois qui suivent la date de sa notification.** A cet effet il peut saisir le tribunal administratif territorialement compétent d'un recours contentieux. Il peut également saisir d'un recours gracieux l'auteur de la décision ou d'un recours hiérarchique le Ministre chargé de l'urbanisme ou le Préfet pour les arrêtés délivrés au nom de l'État. Cette démarche prolonge le délai de recours contentieux qui doit alors être introduit dans les deux mois suivant la réponse (l'absence de réponse au terme de deux mois vaut rejet implicite).

**Durée de validité :** Le certificat d'urbanisme a une durée de validité de 18 mois. Il peut être prorogé par périodes d'une année si les prescriptions d'urbanisme, les servitudes d'urbanisme de tous ordres et le régime des taxes et participations n'ont pas évolué. Vous pouvez présenter une demande de prorogation en adressant une demande sur papier libre, accompagnée du certificat pour lequel vous demandez la prorogation au moins deux mois avant l'expiration du délai de validité.

**Effets du certificat d'urbanisme :** le certificat d'urbanisme est un acte administratif d'information, qui constate le droit applicable en mentionnant les possibilités d'utilisation de votre terrain et les différentes contraintes qui peuvent l'affecter. Il n'a pas valeur d'autorisation pour la réalisation des travaux ou d'une opération projetée.

Le certificat d'urbanisme crée aussi des droits à votre égard. Si vous déposez une demande d'autorisation (par exemple une demande de permis de construire) dans le délai de validité du certificat, les nouvelles dispositions d'urbanisme ou un nouveau régime de taxes ne pourront pas vous être opposées, sauf exceptions relatives à la préservation de la sécurité ou de la salubrité publique.

# Demande de Certificat d'urbanisme

**Vous pouvez utiliser ce formulaire pour :**

- Connaître le droit de l'urbanisme applicable sur un terrain
- Savoir si l'opération que vous projetez est réalisable

**Nos Réf : 72720**

Cadre réservé à la mairie du lieu du projet

**C U** 0930742100014

La présente demande a été reçue à la mairie

le 08 02

MAIRIE DE VAUJOURS  
SEINE SAINT-DENIS

20 8 FEV 2021

Cachet de la mairie et signature du receveur

## 1 - Objet de la demande de certificat d'urbanisme

a) Certificat d'urbanisme d'information

Indique les dispositions d'urbanisme, les limitations administratives au droit de propriété et la liste des taxes et participations d'urbanisme applicables au terrain

b) Certificat d'urbanisme opérationnel

Indique en outre si le terrain peut être utilisé pour la réalisation de l'opération projetée

## 2 - Identité du ou des demandeurs

Le demandeur sera le titulaire du certificat et destinataire de la décision

Si la demande est présentée par plusieurs personnes, indiquez leurs coordonnées sur la fiche complémentaire

Vous êtes un particulier Madame  Monsieur

Nom : \_\_\_\_\_ Prénom : \_\_\_\_\_

Vous êtes une personne morale

Dénomination : Cabine SARL Raison sociale : Géomètre-Expert

N° SIRET : 44056956400014 Catégorie juridique : 7112A

Représentant de la personne morale : Madame  Monsieur

Nom : \_\_\_\_\_ Prénom : \_\_\_\_\_

Vu pour être annexé

## 3 - Coordonnées du demandeur

Adresse : Numéro : 48, Voie : boulevard Chanzy

Lieu-dit : \_\_\_\_\_ Localité : LIVRY-GARGAN

Code postal : 93891 BP : C.S.9901 Cedex : \_\_\_\_\_

Si le demandeur habite à l'étranger : Pays : \_\_\_\_\_ Division territoriale : Pour le Maire, Le 6<sup>ème</sup> Adjoint,

J'accepte de recevoir par courrier électronique les documents transmis en cours d'instruction par l'administration à l'adresse suivante : \_\_\_\_\_

J'ai pris bonne note que, dans un tel cas, la date de notification sera celle de la consultation du courrier électronique ou, au plus tard, celle de l'envoi de ce courrier électronique augmentée de huit jours.

Stéphane PAU

## 4 - Le terrain

### Localisation du (ou des) terrain(s)

Les informations et plans (voir liste des pièces à joindre) que vous fournissez doivent permettre à l'administration de localiser précisément le (ou les) terrain(s) concerné(s) par votre projet.

Le terrain est constitué de l'ensemble des parcelles cadastrales d'un seul tenant appartenant à un même propriétaire

Adresse du (ou des) terrain(s) :

Numéro : \_\_\_\_\_ Voie : 233-233bis, rue de Meaux /

Lieu-dit : \_\_\_\_\_ Localité : VAUJOURS

Code postal : 93410 BP : \_\_\_\_\_ Cedex : \_\_\_\_\_

Références cadastrales : section et numéro<sup>1</sup> (si votre projet porte sur plusieurs parcelles cadastrales, veuillez indiquer les premières ci-dessous et les suivantes sur une feuille séparée) : A n°1103

Superficie du (ou des) terrain(s) (en m<sup>2</sup>) : 364 m<sup>2</sup>

**5 - Cadre réservé à l'administration - Mairie -**

Articles L.111-4 et R.410-13 du code de l'urbanisme

**État des équipements publics existants**

Le terrain est-il déjà desservi ?

Équipements :

Voirie : Oui  Non Eau potable : Oui  Non Assainissement : Oui  Non Électricité : Oui  Non 

Observations :

**État des équipements publics prévu**



La collectivité a-t-elle un projet de réalisation d'équipements publics desservant le terrain ?

| Équipements    | Par quel service ou concessionnaire?                      | Avant le |
|----------------|---|----------|
| Voirie         | Oui <input type="checkbox"/> Non <input type="checkbox"/> |          |
| Eau potable    | Oui <input type="checkbox"/> Non <input type="checkbox"/> |          |
| Assainissement | Oui <input type="checkbox"/> Non <input type="checkbox"/> |          |
| Électricité    | Oui <input type="checkbox"/> Non <input type="checkbox"/> |          |

Vu pour être annexé  
à mon certificat d'urbanisme  
N° 0930762160011  
en date de ce jour  
Vaujours, le 16.02.2021  
Le Maire,

Observations :

Pour le Maire,  
Le 6<sup>ème</sup> Adjoint,

  
  
Stéphane PAU


**6 - Engagement du (ou des) demandeurs**

Je certifie exactes les informations mentionnées ci-dessus.

Livry-Gargan

À 05/02/2021

Le :

  
Signature du (des) demandeur(s)

Votre demande doit être établie en deux exemplaires pour un certificat d'urbanisme d'information ou quatre exemplaires pour un certificat d'urbanisme opérationnel. Elle doit être déposée à la mairie du lieu du projet.

Vous devrez produire :

- un exemplaire supplémentaire, si votre projet se situe en périmètre protégé au titre des monuments historiques ;
- deux exemplaires supplémentaires, si votre projet se situe dans un cœur de parc national.

Si vous êtes un particulier : la loi n° 78-17 du 6 janvier 1978 relative à l'informatique, aux fichiers et aux libertés s'applique aux réponses contenues dans ce formulaire pour les personnes physiques. Elle garantit un droit d'accès aux données nominatives les concernant et la possibilité de rectification. Ces droits peuvent être exercés à la mairie. Les données recueillies seront transmises aux services compétents pour l'instruction de votre demande. Si vous souhaitez vous opposer à ce que les informations nominatives comprises dans ce formulaire soient utilisées à des fins commerciales, cochez la case ci-contre :



Département : SEINE SAINT DENIS

COMMUNE : VAUJOURS

Propriété sise : 233-233bis, rue de Meaux

Cadastrée : A n°1103

Propriétaire :

Vu pour et annexé  
à mon certificat d'urbanisme  
N° 093076210011  
en date de ce jour  
Vaujours, le 16.02.2024  
Le Maire,

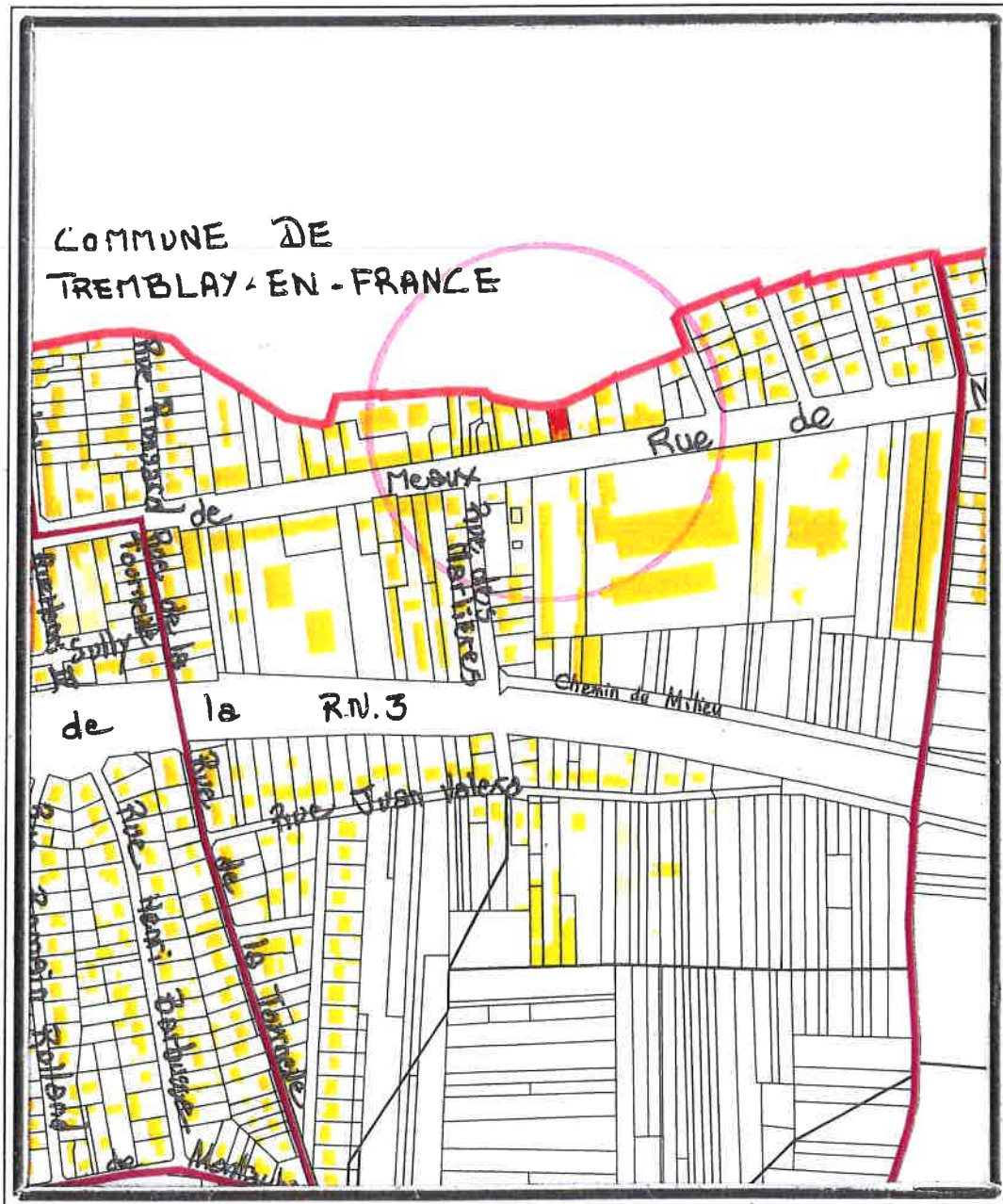
Pour le Maire,  
Le 6<sup>ème</sup> Adjoint,



### PLAN DE SITUATION

Echelle : 1 / 5000<sup>e</sup>

Stéphane PAU



Département : SEINE SAINT DENIS  
COMMUNE : VAUJOURS  
Propriété sise : 233-233bis, rue de Meaux  
Cadastrée : A n°1103  
Propriétaire :

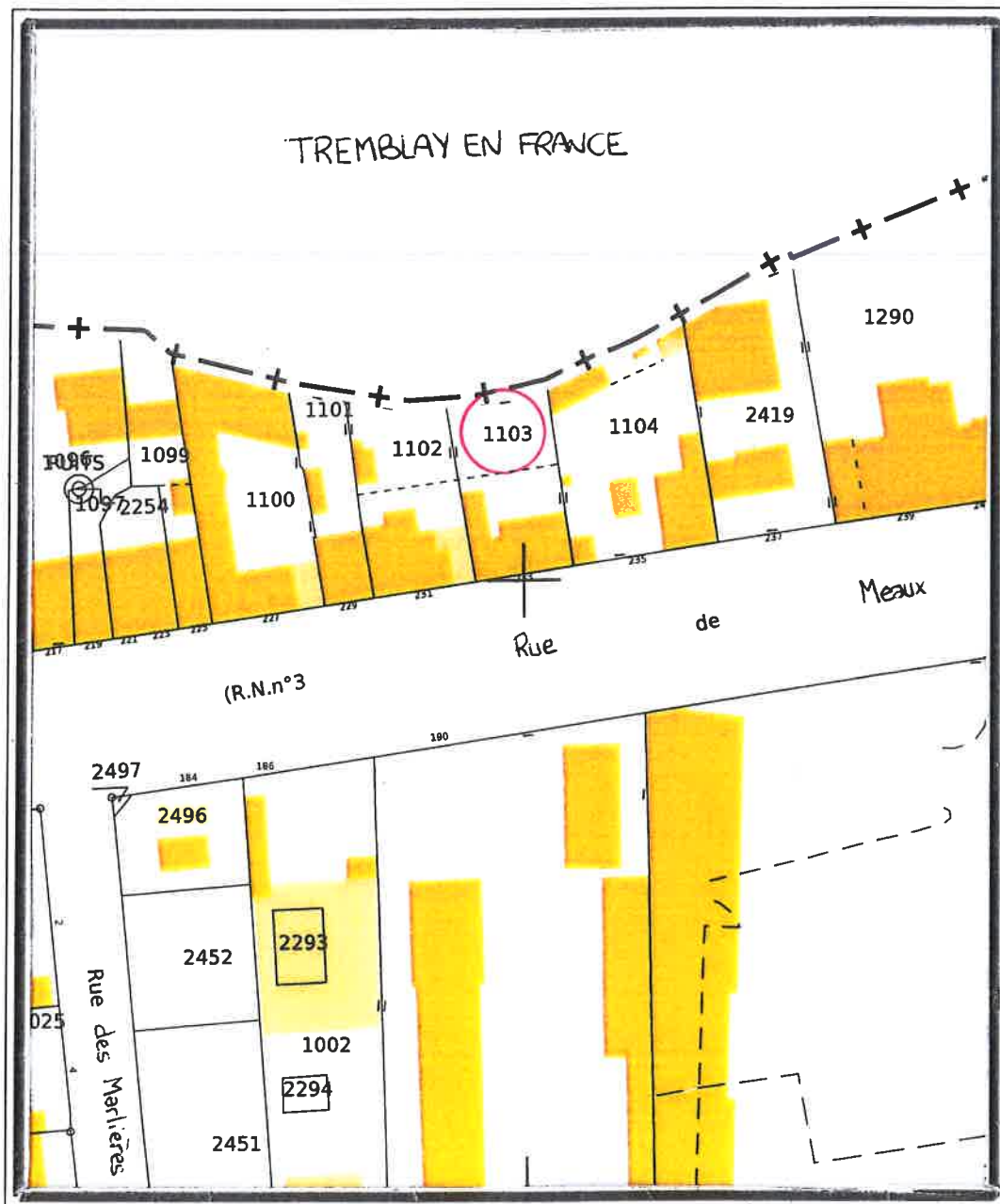
Vu pour être annexé  
à mon certificat d'Urbanisme  
N° 053076210001  
en date de ce jour  
Vaujours, le 16.02.2011  
Le Maire,

Pour le Maire,  
Le 6<sup>ème</sup> Adjoint,

### EXTRAIT DE PLAN CADASTRAL

Echelle : 1 / 1000<sup>e</sup>

  
Stéphane PAU



Etabli d'après plan cadastral en archive du Cabinet  
sans garantie des mises à jour apportées par  
le service du Cadastre



**Cabinet Weisse S.A.R.L.**  
Membre de l'Ordre des Géomètres-Experts N° 22604

REF : 72720