



Ville de Vaujours

DECLARATION PREALABLE DELIVREE PAR LE MAIRE AU NOM DE LA COMMUNE

Service Urbanisme

Réf. : DB/ST/TD/NB/PH

Demande déposée le 17/03/2020		N° DP 093 074 21 C0016	
Par :	MONSIEUR	Surface de plancher	
Demeurant à :	192 RUE DU LIMOUSIN – 93410 VAUJOURS	Créée :	0 m ²
Pour :	MODIFICATION DES DEUX PORTAILS + PORTILLON, PORTE D'ENTREE ET CLOTURE	Nb de logements :	0
Sur un terrain sis à	192 RUE DU LIMOUSIN – 93410 VAUJOURS	Nb de bâtiments :	0
Cadastre :	B 727, 729 et 731	Destination :	HABITATION

ARRETE MUNICIPAL tendant à la décision de OPPOSITION n°21/123

Monsieur,

- Vu le Code Général des Collectivités Territoriales ;
- Vu le Code l'Urbanisme, notamment ses articles L.421-1 et suivants, et R.423-1 et suivants ;
- Vu le plan local d'urbanisme adopté le 19 décembre 2017 en application de l'article L 153-1 et suivants du code de l'urbanisme ;
- Vu le contenu et les effets du plan local d'urbanisme aux articles L 151-1 et suivants et L 152-1 et suivants du code de l'urbanisme ;
- Vu la déclaration préalable susvisée.

J'ai l'honneur de vous faire savoir que les travaux décrits ci-dessus **peuvent être exécutés en respectant les prescriptions ci-dessous :**

-ARRETE-

Article 1 : Les travaux devront être conformes au projet joint ;

- Rehausser le mur jusqu'à 2 mètres et 2 mètres 10 au niveau des piliers ;
- Remplacement du portail coulissant alu portillon intégré Giverny (avec pilier à 2 mètres 10 et portail 2 mètres) ;
- Remplacement du portail battant par portail alu 2 battants droit plein MIAMI ;
- Remplacement du portillon par portillon alu poussant universel droit plein MIAMI ;
- Remplacement de la porte d'entrée par porte d'entrée aluminium MIAMI ;
- Le muret de clôture sera surélevé et mesurera 1 mètre pour une clôture qui n'excédera pas 2 mètres maximum.

- *Seuls les poteaux avec leur chapeau s'élèveront à 2 mètres 10 afin de rester à la même hauteur que le portail coulissant.*

Article 2 : *Tous travaux ou installations prévus en bordure de la voie ou nécessitant une occupation du domaine public sont subordonnés à l'obtention d'une permission de voirie après l'instruction d'une demande à déposer auprès des Services Techniques.*

Article 3 : A l'issue des travaux, la pétitionnaire devra transmettre en Mairie, en trois exemplaires le formulaire dûment complété de Déclaration Attestant l'Achèvement des Travaux (DAACT – Cerfa n°13408*05) pour procéder à la conformité.

Veillez agréer, **Monsieur**, l'assurance de ma considération distinguée.

Vaujours, le 1^{er} avril 2021

Pour le Maire,
Le 6^{ème} Adjoint en charge de
l'urbanisme, des espaces verts, des
travaux et des voiries,



Stéphane PAU

La présente décision est transmise au représentant de l'Etat dans les conditions prévues à l'article L 424-7 du code de l'urbanisme. Elle est exécutoire à compter de sa notification au demandeur.

INFORMATIONS - A LIRE ATTENTIVEMENT - INFORMATIONS - A LIRE ATTENTIVEMENT

- **DROITS DES TIERS :** La présente décision est notifiée sans préjudice du droit des tiers (notamment : obligations contractuelles ; servitudes de droit privé telles que les servitudes de vue, d'ensoleillement, de mitoyenneté ou de passage ; règles figurant au cahier des charges du lotissement ...) qu'il appartient au bénéficiaire de l'autorisation de respecter.

- **VALIDITE :** Les effets de la déclaration sont caducs si les travaux ne sont pas entrepris dans le délai de deux ans à compter de sa délivrance ou si les travaux sont interrompus pendant un délai supérieur à une année. Le décret n°2014-1661 du 29 décembre 2014 porte ce délai de validité à 3 ans à une déclaration intervenue au plus tard le 31 décembre 2015.

- **AFFICHAGE :** La décision de non opposition à la déclaration préalable ou l'arrêté de permis doivent être affichés sur le terrain par les soins du bénéficiaire, de manière visible de l'extérieur, dès sa notification. Les conditions de l'affichage sur le terrain sont définies par l'article R.424-15 et les articles A.424-15 à A.424-18 du code de l'urbanisme. Il faut retenir que l'affichage sur le terrain doit : être visible de l'extérieur, être réalisé dès notification de l'arrêté pendant toute la durée du chantier, mentionner l'obligation prévue à peine d'irrecevabilité par l'article R.600-1 de notifier tout recours administratif ou contentieux à l'auteur de la décision ainsi qu'à son bénéficiaire.

- **DELAIS ET VOIES DE RECOURS :** Le délai de recours contentieux des tiers est de deux mois à compter du premier jour d'une période continue de DEUX MOIS d'affichage sur le terrain du présent panneau (art. R. 600-2 du code de l'urbanisme).

Le bénéficiaire d'une décision qui désire la contester peut saisir le tribunal administratif compétent d'un recours contentieux dans les DEUX MOIS à compter de la notification de la décision ou de l'arrêté contestés. Il peut également saisir d'un recours gracieux l'auteur de la décision ou d'un recours hiérarchique le Ministre chargé de l'urbanisme ou le Préfet pour les permis délivrés au nom de l'Etat.

Cette démarche suspend le délai de recours contentieux qui commencera à courir soit à compter de la notification de la réponse de l'autorité territoriale, soit deux mois après l'introduction du recours gracieux en l'absence de réponse de l'autorité territoriale pendant ce délai. « **Le tribunal administratif peut être saisi par l'application informatique Télérecours citoyens accessible par le site Internet www.telerecours.fr** »

- **ASSURANCE DOMMAGES-OUVRAGES :** Elle doit être souscrite par le pétitionnaire dès le début des travaux. A défaut, il encourt des sanctions pénales sauf s'il construit pour lui-même ou sa proche famille.



Déclaration préalable

Constructions, travaux, installations et aménagements non soumis à permis



N° 13404*07

Pour les déclarations portant sur une construction ou des travaux non soumis à permis de construire portant sur une maison individuelle et/ou ses annexes ou sur un ravalement, vous pouvez utiliser le formulaire cerfa n° 13703.

Pour les déclarations portant sur un lotissement ou une division foncière non soumis à permis, vous pouvez utiliser le formulaire cerfa n° 13702.

Vous pouvez utiliser ce formulaire si :

- Vous réalisez un aménagement (lotissement, camping, aire de stationnement, aire d'accueil de gens du voyage,...) de faible importance soumis à simple déclaration.
- Vous réalisez des travaux (construction, modification de construction existante...) ou un changement de destination soumis à simple déclaration. (1)

Pour savoir précisément à quelle(s) formalité(s) est soumis votre projet, vous pouvez vous reporter à la notice explicative ou vous renseigner auprès de la mairie du lieu de votre projet.

Cadre réservé à la mairie du lieu du projet

D.P. 093 074 21 C 0016
Dpt Commune Année N° de dossier

La présente demande a été reçue à la mairie



le 17 03 2021
Dossier transmis : à l'Architecte des Bâtiments de France
 au Directeur du Parc National

1 - Identité du déclarant

Le déclarant indiqué dans le cadre ci-dessous pourra réaliser les travaux ou les aménagements en l'absence d'opposition. Il sera redevable des taxes d'urbanisme le cas échéant. Dans le cas de déclarants multiples, chacun des déclarants, à partir du 2^{ème}, doit remplir la fiche complémentaire «Autres demandeurs».

Les décisions prises par l'administration seront notifiées au déclarant indiqué ci-dessous. Une copie sera adressée aux autres déclarants, qui seront co-titulaires de la décision de non-opposition et solidairement responsables du paiement des taxes.

Vous êtes un particulier

Madame Monsieur

Nom : _____ Prénom : _____

Date et lieu de naissance

Date : _____ Commune : _____
Département : _____ Pays : France

Vous êtes une personne morale

Dénomination : _____ Raison sociale : _____

N° SIRET : _____ Type de société (SAS, SCI, ...) : _____

Représentant de la personne morale : Madame Monsieur

Nom : _____ Prénom : _____

Vu pour être annexé à la déclaration préalable

N° 093 074 21 C 0016

Vaujours, le 11 04 2021

Le Maire,

Pour le Maire,

Le 6^{ème} Adjoint,

2 - Coordonnées du déclarant

Adresse : Numéro : 192 Voie : rue du Limousin

Lieu-dit : _____ Localité : Vaujours

Code postal : 93610 BP : _____ Cedex : _____

Téléphone : _____ indiquez l'indicatif pour le pays étranger : _____

Si le déclarant habite à l'étranger : Pays : _____ Division territoriale : _____



Si vous souhaitez que les courriers de l'administration (autres que les décisions) soient adressés à une autre personne, veuillez préciser son nom et ses coordonnées : Madame Monsieur Personne morale

Nom : _____ Prénom : _____

OU raison sociale : _____

Adresse : Numéro : _____ Voie : _____

Lieu-dit : _____ Localité : _____

Code postal : _____ BP : _____ Cedex : _____

Si cette personne habite à l'étranger : Pays : _____ Division territoriale : _____

Téléphone : _____ indiquez l'indicatif pour le pays étranger : _____

J'accepte de recevoir par courrier électronique les documents transmis en cours d'instruction par l'administration à l'adresse suivante : _____@_____

J'ai pris bonne note que, dans un tel cas, la date de notification sera celle de la consultation du courrier électronique ou, au plus tard, celle de l'envoi de ce courrier électronique augmentée de huit jours.

3 - Le terrain

3.1 - Localisation du (ou des) terrain(s)

Les informations et plans (voir liste des pièces à joindre) que vous fournissez doivent permettre à l'administration de localiser précisément le (ou les) terrain(s) concerné(s) par votre projet.

Le terrain est constitué de l'ensemble des parcelles cadastrales d'un seul tenant appartenant à un même propriétaire.

Adresse du (ou des) terrain(s)

Numéro : _____ Voie : _____

Lieu-dit : _____ Localité : _____

Code postal : _____ BP : _____ Cedex : _____

Références cadastrales¹ : (si votre projet porte sur plusieurs parcelles cadastrales, veuillez renseigner la fiche complémentaire page 9)

Préfixe : _____ Section : _____ Numéro : _____

Superficie de la parcelle cadastrale (en m²) : _____

3.2 - Situation juridique du terrain (ces données, qui sont facultatives, peuvent toutefois vous permettre de faire valoir des droits à construire ou de bénéficier d'impositions plus favorables)

Êtes-vous titulaire d'un certificat d'urbanisme pour ce terrain ? Oui Non Je ne sais pas

Le terrain est-il situé dans un lotissement ? Oui Non Je ne sais pas

Le terrain est-il situé dans une Zone d'Aménagement Concertée (Z.A.C.) ? Oui Non Je ne sais pas

Le terrain fait-il partie d'un remembrement urbain (Association Foncière Urbaine) ? Oui Non Je ne sais pas

Le terrain est-il situé dans un périmètre ayant fait l'objet d'une convention de Projet Urbain Partenarial (P.U.P) ? Oui Non Je ne sais pas

Le projet est-il situé dans le périmètre d'une Opération d'Intérêt National (O.I.N) ? Oui Non Je ne sais pas

Si votre terrain est concerné par l'un des cas ci-dessus, veuillez préciser, si vous les connaissez, les dates de décision ou d'autorisation, les numéros et les dénominations :

Vu pour être annexé
à la déclaration préalable
N° 09307421C0016
Vaujours, le 11/04/2021
Le Maire,

Pour le Maire,
6^{ème} Adjoint,
Stéphane PAU

4 - À remplir pour une demande concernant un projet d'aménagement

Si votre projet ne comporte pas d'aménagements, reportez-vous directement au cadre 5 (projet de construction)

4.1 - Nature des travaux, installations ou aménagements envisagés (cochez la ou les cases correspondantes)

Quel que soit le secteur de la commune

- Lotissement
- Division foncière située dans une partie de la commune délimitée par le conseil municipal²
- Terrain de camping
- Installation d'une caravane en dehors d'un terrain de camping ou d'un parc résidentiel de loisirs
 - Durée annuelle d'installation (en mois) : _____
- Aires de stationnement ouvertes au public, dépôts de véhicules et garages collectifs de caravanes
 - Contenance (nombre d'unités) : _____
- Travaux d'affouillements ou d'exhaussements du sol :
 - Superficie (en m²) : _____
 - Profondeur (pour les affouillements) : _____
 - Hauteur (pour les exhaussements) : _____
- Coupe et abattage d'arbres
- Modification ou suppression d'un élément protégé par un plan local d'urbanisme ou document d'urbanisme en tenant lieu (plan d'occupation des sols, plan de sauvegarde et de mise en valeur, plan d'aménagement de zone)³
- Modification ou suppression d'un élément protégé par une délibération du conseil municipal
- Installation d'une résidence mobile constituant l'habitat permanent des gens du voyage pendant plus de trois mois consécutifs
- Aire d'accueil des gens du voyage
- Travaux ayant pour effet de modifier l'aménagement des espaces non bâtis autour d'un bâtiment existant situé dans le périmètre d'un site patrimonial remarquable ou abords d'un monument historique.
- Aménagement d'un terrain pour au moins deux résidences démontables, créant une surface de plancher totale inférieure ou égale à 40 m², constituant l'habitat permanent de leurs utilisateurs
- Aménagement d'aire d'accueil et terrain familial des gens du voyage recevant jusqu'à deux résidences mobiles

Dans le périmètre d'un site patrimonial remarquable, abords d'un monument historique, site classé ou réserve naturelle :

- Installation de mobilier urbain, d'œuvre d'art
- Modification de voie ou espace publics
- Plantations effectuées sur les voies ou espaces publics

Courte description de votre projet ou de vos travaux :

Changement de portails et exhaussement du mur

Vu pour être annexé
à la déclaration préalable
N° 09307421C0016
Vaujours, le 21/04/2021
Le Maire,

Superficie du (ou des) terrain(s) à aménager (en m²) : _____

Si les travaux sont réalisés par tranches, veuillez en préciser le nombre :

4.2 - À remplir pour la déclaration d'un camping, d'un parc résidentiel de loisirs ou d'un terrain mis à disposition de campeurs

Agrandissement ou réaménagement d'une structure existante ?

Si oui,

- Veuillez préciser la date et/ou le numéro de l'autorisation : _____

- Veuillez préciser le nombre d'emplacements : _____

▪ avant agrandissement ou réaménagement : _____

▪ après agrandissement ou réaménagement : _____

Veuillez préciser le nombre maximum d'emplacements réservés aux :

tentes : _____ caravanes : _____ résidences mobiles de loisirs : _____

et précisez le nombre maximal de personnes accueillies : _____

Implantation d'habitations légères de loisirs (HLL)

Nombre d'emplacements réservés aux HLL : _____

Surface de plancher prévue, réservée aux HLL : _____



Pour le Maire,
Le 6^{ème} Adjoint,

Oui Non
Stéphane PAU

4.3 - À remplir pour la déclaration de coupe et/ou abattage d'arbres

Courte description du lieu concerné :

bois ou forêt parc alignement (espaces verts urbains)

Nature du boisement :

Essences :

Age : _____ Densité : _____ Qualité : _____

Traitement : _____ Autres : _____

5 - À remplir pour une demande comprenant un projet de construction


5.1 - Nature des travaux envisagés

- Nouvelle construction
 Travaux ou changement de destination⁴ sur une construction existante
 Piscine
 Clôture
 Autres (précisez) :

Courte description de votre projet ou de vos travaux :

Rehausser le mur jusqu'à 2m et 2m10 au niveau des piliers
 Remplacer le portail battant : par portail à 2 battants
 droit plein Miami
 Remplacer le portillon : par portillon à 2 battants universel
 droit plein Miami
 Remplacer le portail coulissant : par portail coulissant à 2
 battants universel avec piliers à 2m10 (portail 2m)
 Remplacement de la porte d'entrée : par porte d'entrée
 à 2 battants universel

Si votre projet nécessite une puissance électrique supérieure à 12 kVA monophasé (ou 36 kVA triphasé), indiquez la puissance électrique nécessaire à votre projet : _____



Vu pour être annexé
à la déclaration préalable
N° 09307421C0016
Vaujours, le 14/04/2021

Le Maire,

Pour le Maire,
le 6^{ème} Adjoint,



Stéphane PAU

8 - Engagement du déclarant

J'atteste avoir qualité pour faire la présente déclaration préalable.¹⁰

Je soussigné(e), auteur de la déclaration préalable, certifie exacts les renseignements fournis.

J'ai pris connaissance des règles générales de construction prévues par le chapitre premier du titre premier du livre premier du code de la construction et de l'habitation et notamment, lorsque la construction y est soumise, les règles d'accessibilité fixées en application de l'article L. 111-7 de ce code et de l'obligation de respecter ces règles.

Je suis informé(e) que les renseignements figurant dans cette déclaration préalable serviront au calcul des impositions prévues par le code de l'urbanisme.

À Vaujours
Le : 15/03/2021

Signature du déclarant

Votre déclaration doit être établie en deux exemplaires et doit être déposée à la mairie du lieu du projet.

Vous devrez produire :

- un exemplaire supplémentaire, si votre projet se situe dans le périmètre d'un site patrimonial remarquable ou se voit appliquer une autre protection au titre des monuments historiques ;
- un exemplaire supplémentaire, si votre projet se situe dans un site classé, un site inscrit ou une réserve naturelle ;
- un exemplaire supplémentaire, si votre projet fait l'objet d'une demande de dérogation auprès de la commission régionale du patrimoine et de l'architecture ;
- deux exemplaires supplémentaires, si votre projet se situe dans un cœur de parc national.



Vu pour être annexé
à la déclaration préalable
N° 09307421C0016
Vaujours, le 15 de 2021
Le Maire,

Pour le Maire,
6^{ème} Adjoint,

Stéphane PAU

Références cadastrales : fiche complémentaire

Si votre projet porte sur plusieurs parcelles cadastrales, veuillez indiquer pour chaque parcelle cadastrale sa superficie ainsi que la superficie totale du terrain.

Préfixe : Section : B Numéro : 729
Superficie de la parcelle cadastrale (en m²) :

Préfixe : Section : B Numéro : 727
Superficie de la parcelle cadastrale (en m²) :

Préfixe : Section : Numéro :
Superficie de la parcelle cadastrale (en m²) :

Préfixe : Section : Numéro :
Superficie de la parcelle cadastrale (en m²) :

Préfixe : Section : Numéro :
Superficie de la parcelle cadastrale (en m²) :

Préfixe : Section : Numéro :
Superficie de la parcelle cadastrale (en m²) :

Préfixe : Section : Numéro :
Superficie de la parcelle cadastrale (en m²) :

Préfixe : Section : Numéro :
Superficie de la parcelle cadastrale (en m²) :

Préfixe : Section : Numéro :
Superficie de la parcelle cadastrale (en m²) :

Préfixe : Section : Numéro :
Superficie de la parcelle cadastrale (en m²) :

Préfixe : Section : Numéro :
Superficie de la parcelle cadastrale (en m²) :

Préfixe : Section : Numéro :
Superficie de la parcelle cadastrale (en m²) :

Préfixe : Section : Numéro :
Superficie de la parcelle cadastrale (en m²) :

Préfixe : Section : Numéro :
Superficie de la parcelle cadastrale (en m²) :

Préfixe : Section : Numéro :
Superficie de la parcelle cadastrale (en m²) :

Préfixe : Section : Numéro :
Superficie de la parcelle cadastrale (en m²) :

Préfixe : Section : Numéro :
Superficie de la parcelle cadastrale (en m²) :

Préfixe : Section : Numéro :
Superficie de la parcelle cadastrale (en m²) :

Préfixe : Section : Numéro :
Superficie de la parcelle cadastrale (en m²) :

Préfixe : Section : Numéro :
Superficie de la parcelle cadastrale (en m²) :

Superficie totale du terrain (en m²) :

Vu pour être annexé
à la déclaration préalable
N° 09307421C0016
Vaujours, le 14/04/2021
Le Maire,

Pour le Maire,
Le 6^{ème} Adjoint,

Stéphane PAU



17 JAN 2021
DP 093 074 21 C 0016

4 - Documents pouvant vous permettre de bénéficier d'impositions plus favorables

Pièces	Nombre d'exemplaires à fournir
Si vous pensez bénéficier d'une exonération prévue à l'article L. 331-7 1° du code de l'urbanisme, selon les cas :	
<input type="checkbox"/> F4. Le statut de l'établissement public (à caractère industriel et commercial ou administratif)	1 exemplaire par dossier
<input type="checkbox"/> F5. Les statuts de l'association et le justificatif de la gestion désintéressée au sens de l'article 206 1 bis 1er alinéa du code général des impôts	1 exemplaire par dossier
Si votre projet se situe dans une opération d'intérêt national et que vous pensez bénéficier de l'exonération prévue à l'article L. 331-7 4° (opération d'intérêt national) du code de l'urbanisme :	
<input type="checkbox"/> F6. L'attestation de l'aménageur certifiant que ce dernier a réalisé ou réalisera l'intégralité des travaux mis à sa charge (articles R. 331-5 et R. 431-23-1 du code de l'urbanisme)	1 exemplaire par dossier
Si votre projet se situe dans un périmètre de projet urbain partenarial et que vous pensez bénéficier de l'exonération prévue à l'article L. 331-7 6° (projet urbain partenarial) du code de l'urbanisme :	
<input type="checkbox"/> F7. Copie de la convention de projet urbain partenarial (article R. 431-23-2 du code de l'urbanisme)	1 exemplaire par dossier
Si vous faites une reconstruction suite à une destruction ou suite à une démolition ou suite à un sinistre et que vous pensez bénéficier de l'exonération prévue à l'article L. 331-7 8° du code de l'urbanisme :	
<input type="checkbox"/> F8. La justification de la date de la destruction, de la démolition ou du sinistre	1 exemplaire par dossier
<input type="checkbox"/> F9. En cas de sinistre, l'attestation de l'assureur, que les indemnités versées en réparation des dommages ne comprennent pas le montant des taxes d'urbanisme	1 exemplaire par dossier
Si votre projet affecte le sous-sol et que vous pensez bénéficier de l'exonération prévue à l'article L. 524-6 du code du patrimoine (19) :	
<input type="checkbox"/> F10. L'attestation de paiement d'une redevance d'archéologie préventive au titre de la réalisation d'un diagnostic suite une demande volontaire de fouilles, ou au titre de la loi du 1 ^{er} août 2003	1 exemplaire par dossier

5 - Autres renseignements

(Informations complémentaires et justificatifs éventuels (notamment l'attestation bancaire au prêt à taux zéro, si la collectivité a délibéré l'exonération facultative correspondante) pouvant vous permettre de bénéficier d'impositions plus favorables)

Vu pour être annexé
à la déclaration préalable
N° 033074210016
Vaujours, le 14/04/2021

Si à échéance de vos taxes vous n'habitez plus à l'adresse figurant sur la demande de construction, merci de renseigner l'adresse d'envoi des titres de perception

Nouvelle adresse : Numéro : _____ Voie : _____

Lieu-dit : _____ Localité : _____

Code postal : _____ BP : _____ Cedex : _____

Si le déclarant habite à l'étranger : Pays : _____

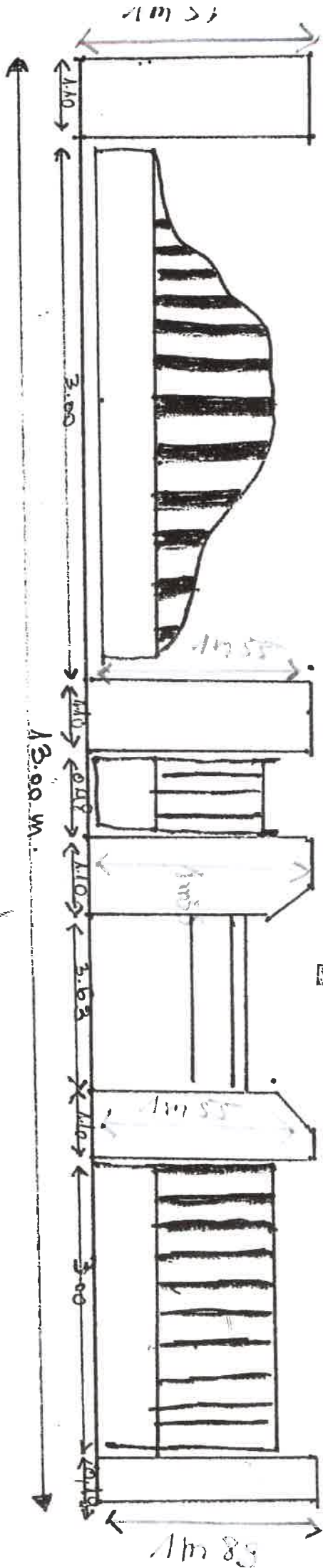
Pour le Maire,
Le 6^{ème} Adjoint,

Mairie de Vaujours
Division territoriale

Date 15/03/2021

Stéphane PAU

Nom et Signature du déclarant



Etat Spectacle
DP 102
17/04/21

Vu pour être annexé
à la déclaration préalable
N° 0930746210016
Vaujours, le 14/04/2021
Le Maire,

Pour le Maire,
le 6^{ème} Adjoint,

Stéphane PAU





DP 093 074 21 C 06 16
17 MARS 2021


Vu pour être annexé
à la déclaration préalable
N° 09307421C0616
Vaujours, le 14/04/2021
Le Maire,

Pour le Maire,
Le 6^{ème} Adjoint,

Stéphane PAU



2.3 – Remplacement du portail battant : par portail alu 2 battants droit plein MIAMI



DP 093 074 21 00016
17 MARS 2021

Vu pour être annexé
à la déclaration préalable
N° 0930742100016
Vaujours, le 14/04/2021
Le Maire,



Pour le Maire,
Le 6^{ème} Adjoint,

Stéphane PAU

2.4. Remplacement du portillon : par portillon alu poussant universel droit plein MIAMI

UP 093 074 21 C 0016
17 Mars 2021




Vu pour être annexé
à la déclaration préalable
N° 09307421C0016
Vaujours, le 14/04/2021
Le Maire,



Pour le Maire,
6^{ème} Adjoint,

Stéphane PAU

2.5 - R2 - Placement de la porte d'entrée : par porte d'entrée aluminium MIAMI



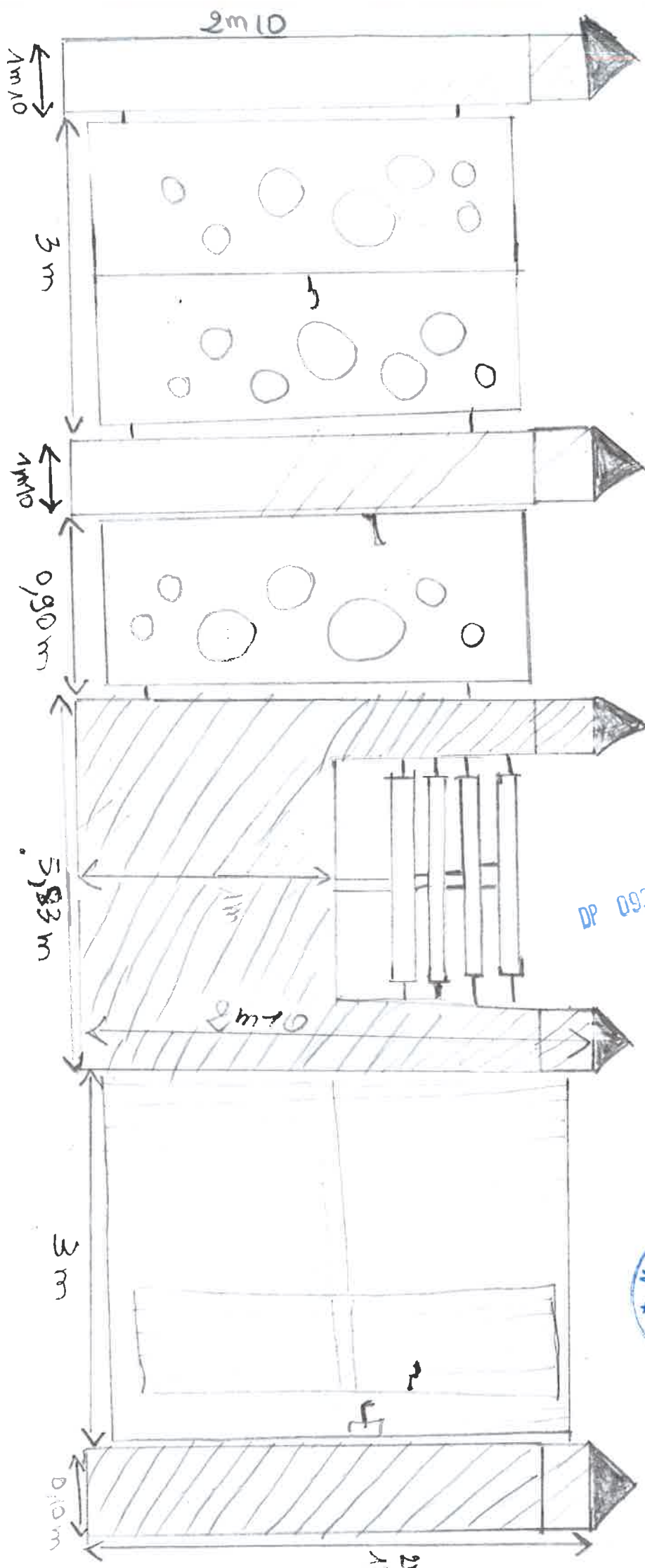
Vu pour être annexé
à la déclaration préalable
N° 09307421C0016
Vaujours, le 17 Mars 2021
Le Maire,



Pour le Maire,
Le 6^{ème} Adjoint,

Stéphane PAU

Dp 093 074 21 C 0016
17 MARS 2021



Accusé de réception en préfecture
 093-219300746-20210414-21-123-A1
 Date de télétransmission : 14/04/2021
 Date de réception préfecture : 14/04/2021

Projet Final

DP 093 074 21 C 0016
 17/04/2021

**Vu pour être annexé
 à la déclaration préalable
 N° 09307421C0016
 Vaujours, le 11/04/2021
 Le Maire,**



Pour le Maire,
 Le 6^{ème} Adjoint,

[Signature]
 Stéphane PAU

DP 093 074 21 C 0016

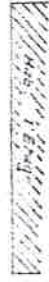
VAUJOURS

CADASTRE : SECTION B n° 727.729.731

Echelle : 1/200^e

Lot 2 : 420 m²

CICOMIA



11.00

30.00

30.00

14.00

Rue du Limousin

Egout

Vu pour être annexé
à la déclaration préalable
N° 09307421C0016
Vaujours, le 14/04/2021
Le Maire,

Pour le Maire,
Le 6^{ème} Adjoint,



Stéphane PAU

Accusé de réception en préfecture
093-219300746-20210414-21-123-AI
Date de télétransmission : 14/04/2021
Date de réception préfecture : 14/04/2021



MISTER
MENUISERIE.COM

Mister menuiserie
ZAC de la Garenne
8 rue Léo Lagrange
27950 Saint Marcel

Commande n°820140875

Date de commande : 11 mars 2021

Adresse de livraison

192 Rue du Limousin
93410 Vaujours
France
T: 0679216554

Adresse de facturation

192 Rue du Limousin
93410 Vaujours
France
T: 0679216554

Mode de livraison

Livraison spécialisée - Livraison spécialisée avec rendez-vous

Mode de paiement

Paiement en 4 fois sans frais par Carte Bancaire
Type de carte de crédit:4xcb

Articles commandés

Nom de produit	Réf.	Prix	Qté	Sous-total (TTC)
Portail coulissant Alu Portillon intégré Giverny	emalu-giverny-cd-3000-2000-griss	2 384,21 €	Commandé: 1	2 384,21 €
Nom Projet :				
Type de mesure : Standard				
Largeur : 3 000 mm				
Hauteur : 2 000 mm				
Largeur entre piliers : 3 000 mm				
Hauteur sous chapeau nécessaire : 2 100 mm				
Sens d'ouverture : Vers la droite - Vue extérieure				
Couleurs : Gris				
Type de couleur : Couleur standard				
Finition : Structuré				
Motorisation : Sans moteur				
Cache crémaillère : Sans cache crémaillère				
Interphonie : Sans interphone				

Vu pour être annexé
à la déclaration préalable
N° 0930742100016
Vaujours, le 17/04/2021
Le Maire,



Pour le Maire,
Le 6^{ème} Adjoint,

Stéphane PAU

Sous-total (TTC)	6 485,86 €
Frais de port (TTC)	228,99 €
Remise (TTC)	-1 201,40 €
Total (HT)	4 394,31 €
TVA	1 119,14 €
Total (TTC)	5 513,45 €

Nom de produit**Porte d'entrée aluminium MIAMI****Nom Projet :**Type de mesure : **Standard**Configuration ouvrant(s) : **Porte seule**Type d'ouvrant : **Panneau**Type de pose : **Pose en applique**Largeur tableau fini : **900 mm**Hauteur tableau fini : **2 150 mm**

Épaisseur du doublage :

Épaisseur de doublage inférieur 100 - Sans tapéeLargeur HORS-TOUT : **960 mm**Hauteur HORS-TOUT : **2 180 mm**Type de couleur : **Couleur standard**Couleur extérieure : **Gris**Finition : **Mat**Type de coloris : **Monocoloration**Sens Ouverture : **Vers la droite - Vue extérieure**Habillage intérieur : **Sans habillage intérieur**Habillage extérieur : **Sans habillage extérieur**Type de poignée : **Bâton de maréchal**

Interphonie :

Interphone vidéo Motostar - Livistar - BlancCoef Ud : **1,69**Classement : **A*4 E*3A C*5**Paumelles : **4 Paumelles réglables**Vitrage : **Double vitrage feuilleté 33.1/16.4**Joint : **Double joint d'étanchéité périphérique**

Seuil :

Seuil alu à rupture de pont thermique conforme PMR 16.5 ...Cylindre : **Cylindre européen 30/60**

Thermolaquage :

Aluminium certifié Qualicoat Seaside**Interphone vidéo filaire MOTOSTAR Blanc - Livistar****Nom Projet :****Réf.**emalu-
mmp-
mml1pa900-
2150-
7016mmo-
324066**Prix****1 326,00 €**

Accusé de réception en préfecture 093-21930746-20210414 11-123-AL Date de télétransmission : 14/03/21 Date de réception préfecture : 14/04/2021
--

ChâCommandé: **1 326,00 €**

1

DP 093 074 21 C 0016
17 MAR 2021

**Vu pour être annexé
à la déclaration préalable
N° 09307421C0016
Vaujours, le 11/04/2021**

Le Maire,**Pour le Maire,****Le 6^{ème} Adjoint,****Stéphane PAU**motostar-
livistar-b**389,00 €**

Commandé:

389,00 €

1

Livré: 1

Sous-total (TTC) 6 485,86 €

Frais de port (TTC) 228,99 €

Remise (TTC) -1 201,40 €

Total (HT) 4 394,31 €

TVA 1 119,14 €

Total (TTC) 5 513,45 €

Nom de produit**Portail alu 2 battants droit plein MIAMI****Nom Projet :**Type de mesure : **Standard**Largeur : **3 000 mm**Hauteur : **1 800 mm**Largeur entre piliers : **3 052 mm**Hauteur sous chapeau nécessaire : **1 900 cm**Couleurs : **Gris**Type de couleur : **Couleur standard**Finition : **Structuré**Motorisation : **Sans moteur**Type de gonds : **Gonds haut et bas**Interphonie : **Sans interphone****Réf.**emalu-
miami-2v-
3000-1800-
griss**Prix****2 386,65 €**Accusé de réception en préfecture
093-219300746-20210414_21-123-AL
Date de transmission : 14/04/2021
Date de réception préfecture : 14/04/2021Commandé: **2 386,65 €**

1

Sous-total (TTC)	6 485,86 €
Frais de port (TTC)	228,99 €
Remise (TTC)	-1 201,40 €
Total (HT)	4 394,31 €
TVA	1 119,14 €
Total (TTC)	5 513,45 €

J'ai pris moi-même mes mesures

Je soussigné _____ atteste par la présente confirmer l'exactitude des renseignements fournis permettant la mise en fabrication des menuiseries de cette commande. Je confirme avoir fourni à l'enseigne MisterMenuiserie l'ensemble des côtes de mon chantier selon les recommandations du relevé de mesures.

L'enseigne MisterMenuiserie est par la même déchargée de toutes responsabilités inhérentes à une prise de mesure ou à un choix de couleur erroné.

Vous reconnaissez être informé que l'enseigne MisterMenuiserie met à disposition un service gratuit de mise en relation avec un professionnel agréé qui pourra facturer une prestation de confirmation et d'engagement de relevé de mesure.

Un professionnel a pris les mesures pour moi

Une attestation signée par le professionnel accompagnera dans ce cas ce document.

Fait le ___ / ___ / _____ à _____ en 2 exemplaires originaux,

DP 093 071 21 5 0016 733
17 MAI 2021

Vu pour être annexé
à la déclaration préalable
N° 033074216016
Vaujours, le 14/04/2021

~~Le Maire,~~
Pour le Maire,
Le 6^{ème} Adjoint,
Stéphane PAU

DEPARTEMENT DE SEINE SAINT DENIS

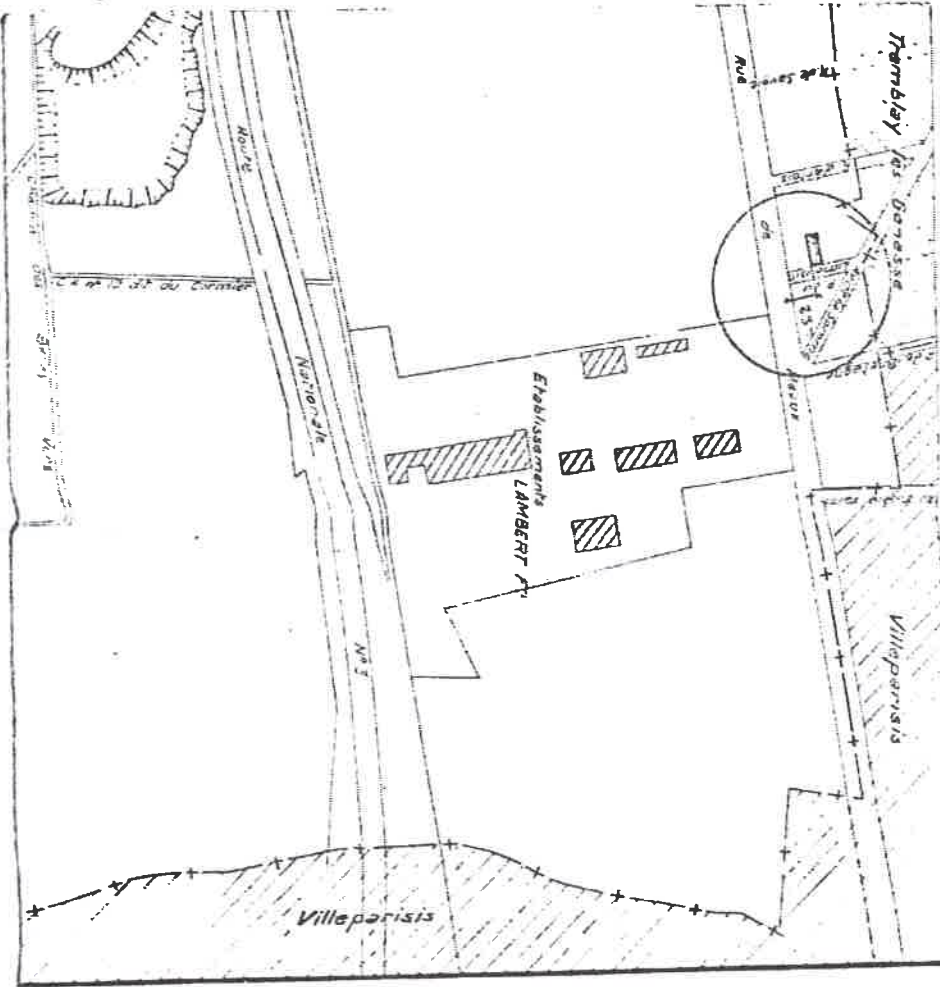
VAUJOURS

Cadastre: Section B n° 727-728-7

PLAN DE SITUATION

d'une propriété appartenant à

Sise: 192 Rue du Limouasin



Echelle: 1/5000

reproduction autorisée

DP 093 014 21 00016
17 2021

Vu pour être annexé
à la déclaration préalable
N° 0930142100016
Vaujours, le 14/04/2021
Le Maire,



Pour le Maire,
Le 1^{er} Adjoint,

Stéphane PAU