



**DECLARATION PREALABLE DELIVREE PAR LE MAIRE
AU NOM DE LA COMMUNE**

Service Urbanisme
Réf. : SP/JM

Demande déposée le 24/12/2021		N° DP 093 074 21C0080
Par :	Madame	
Demeurant à	46 rue de la Tournelle – 93410 VAUJOURS	
Pour :	Le changement de six fenêtres et de la porte d'entrée.	
Sur un terrain sis :	46 rue de la Tournelle	
Cadastré :	A 2291	Destination : HABITATION

ARRETE MUNICIPAL
Tendant à la décision de NON-OPPOSITION n° 22/043

LE MAIRE,

VU le Code de l'urbanisme, notamment ses articles L. 421-1 et suivants, et R. 423-1 et suivants,
VU le Code général des collectivités territoriales,
VU le Plan local d'urbanisme adopté le 19 décembre 2017 en application de l'article L. 153-1 et suivants du code de l'urbanisme,
VU la mise en incomplet du dossier le 12 janvier 2022,
VU les pièces complémentaires déposées le 26 janvier 2022,
VU le projet en zone UG du Plan Local d'Urbanisme en cours de validité,
VU la demande de déclaration préalable susvisée,

J'ai l'honneur de vous faire savoir les travaux décrits ci-dessus **peuvent être exécutés sous réserve de prendre en considération les prescriptions ci-dessous :**

- A R R E T E -

ARTICE 1 : Il n'est **PAS FAIT OPPOSITION** à la déclaration préalable pour le projet décrit dans la demande susvisée à la condition de respecter les prescriptions contenues dans le présent arrêté et sous réserve du droit des tiers.

ARTICLE 2 : Tous travaux ou installation prévus en bordure de la voie ou nécessitant une occupation du domaine public sont subordonnés à l'obtention d'une permission de voirie après l'instruction d'une demande à déposer auprès des Services Techniques situés 375/377 rue de Meaux à Vaujours (☎ 01.41.51.11.90).

ARTICLE 3 : Le formulaire CERFA de Déclaration d'Achèvement et Attestant la Conformité des Travaux (DAACT) n° 13408*05 est à transmettre en Mairie dûment complété et signé en trois exemplaires au moment correspondant (achèvement du chantier).

ARTICLE 4 : L'affichage des travaux est obligatoire sur chaque terrain. Un panneau de chantier visible du domaine public, dûment complété, doit être installé par le pétitionnaire ou le(s) propriétaire(s) au démarrage des travaux et doit demeurer tout au long du projet.

Vaujours, le 8 février 2022

Pour le Maire,
Le 6^{ème} Adjoint en charge de l'urbanisme,
les espaces verts, les travaux et les voiries,



Stéphane PAU

INFORMATIONS - A LIRE ATTENTIVEMENT - INFORMATIONS - A LIRE ATTENTIVEMENT

- **DROITS DES TIERS :** La présente décision est notifiée sans préjudice du droit des tiers (notamment : obligations contractuelles ; servitudes de droit privé telles que les servitudes de vue, d'ensoleillement, de mitoyenneté ou de passage ; règles figurant au cahier des charges du lotissement ...) qu'il appartient au bénéficiaire de l'autorisation de respecter.

- **VALIDITE :** Les effets de la déclaration sont caducs si les travaux ne sont pas entrepris dans le délai de deux ans à compter de sa délivrance ou si les travaux sont interrompus pendant un délai supérieur à une année. Le décret n°2014-1661 du 29 décembre 2014 porte ce délai de validité à 3 ans à une déclaration intervenue au plus tard le 31 décembre 2015.

- **AFFICHAGE :** La décision de non opposition à la déclaration préalable ou l'arrêté de permis doivent être affichés sur le terrain par les soins du bénéficiaire, de manière visible de l'extérieur, dès sa notification. Les conditions de l'affichage sur le terrain sont définies par l'article R.424-15 et les articles A.424-15 à A.424-18 du code de l'urbanisme. Il faut retenir que l'affichage sur le terrain doit : être visible de l'extérieur, être réalisé dès notification de l'arrêté pendant toute la durée du chantier, mentionner l'obligation prévue à peine d'irrecevabilité par l'article R.600-1 de notifier tout recours administratif ou contentieux à l'auteur de la décision ainsi qu'à son bénéficiaire.

- **DELAIS ET VOIES DE RECOURS :** Le délai de recours contentieux des tiers est de deux mois à compter du premier jour d'une période continue de DEUX MOIS d'affichage sur le terrain du présent panneau (art. R. 600-2 du code de l'urbanisme).

Le bénéficiaire d'une décision qui désire la contester peut saisir le tribunal administratif compétent d'un recours contentieux dans les DEUX MOIS à compter de la notification de la décision ou de l'arrêté contestés. Il peut également saisir d'un recours gracieux l'auteur de la décision ou d'un recours hiérarchique le Ministre chargé de l'urbanisme ou le Préfet pour les permis délivrés au nom de l'Etat.

Cette démarche suspend le délai de recours contentieux qui commencera à courir soit à compter de la notification de la réponse de l'autorité territoriale, soit deux mois après l'introduction du recours gracieux en l'absence de réponse de l'autorité territoriale pendant ce délai.

- **ASSURANCE DOMMAGES-OUVRAGES :** Elle doit être souscrite par le pétitionnaire dès le début des travaux. A défaut, il encourt des sanctions pénales sauf s'il construit pour lui-même ou sa proche famille.



Déclaration préalable

à la réalisation de constructions et travaux non soumis à permis de construire portant sur une maison individuelle et/ou ses annexes

- Vous réalisez des travaux sur une maison individuelle (extension, modification de l'aspect extérieur, ravalement de façade...).
- Vous construisez une annexe à votre habitation (piscine, abri de jardin, garage...).
- Vous édifiez une clôture.

Pour savoir précisément à quelle(s) formalité(s) est soumis votre projet, vous pouvez vous reporter à la notice explicative ou vous renseigner auprès de la mairie du lieu de votre projet.

D.P. 093 074 21 C 0080
Dpt Commune Année N° de dossier

La présente demande a été reçue à la mairie



le 24/12/2021 Cachet de la mairie et signature du receveur

Dossier transmis : à l'Architecte des Bâtiments de France
 au Directeur du Parc National

1 - Identité du déclarant

Le déclarant indiqué dans le cadre ci-dessous pourra réaliser les travaux ou les constructions en l'absence d'opposition. Il sera redevable des taxes d'urbanisme le cas échéant. Dans le cas de déclarants multiples, chacun des déclarants, à partir du 2^{ème}, doit remplir la fiche complémentaire «Autres demandeurs».

Les décisions prises par l'administration seront notifiées au déclarant indiqué ci-dessous. Une copie sera adressée aux autres déclarants, qui seront co-titulaires de la décision de non-opposition et solidairement responsables du paiement des taxes.

Vous êtes un particulier

Madame Monsieur

Nom : _____ Prénom : _____

Date et lieu de naissance

Date : ____ Commune : _____

Département : ____ Pays : _____

Vous êtes une personne morale

Dénomination : _____ Raison sociale : _____

N° SIRET : _____ Type de société (SA, SCI,...): _____

Représentant de la personne morale : Madame Monsieur

Nom : _____ Prénom : _____

PIECES COMPLEMENTAIRES

26 JAN. 2022

2 - Coordonnées du déclarant

Adresse : Numéro : 46 Voie : rue de la Tournelle

Lieu-dit : _____ Localité : Vaujours

Code postal : 93410 BP : _____ Cedex : _____

Téléphone : 0148613905 indiquez l'indicatif pour le pays étranger : _____

Si le déclarant habite à l'étranger : Pays : _____ Division territoriale : _____

Si vous souhaitez que les courriers de l'administration (autres que les décisions) soient adressés à une autre personne, veuillez préciser son nom et ses coordonnées : Madame Monsieur Personne morale

Nom : _____ Prénom : _____

OU raison sociale : _____

Adresse : Numéro : _____ Voie : _____

Lieu-dit : _____ Localité : Vaujours, le 08 FEV. 2022

Code postal : _____ BP : _____ Cedex : _____ Le Maire,

Si cette personne habite à l'étranger : Pays : _____ Division territoriale : _____

Téléphone : _____ indiquez l'indicatif pour le pays étranger : _____

J'accepte de recevoir par courrier électronique les documents transmis en cours d'instruction par l'administration à l'adresse suivante : _____@_____

J'ai pris bonne note que, dans un tel cas, la date de notification sera celle de la consultation du courrier électronique ou, au plus tard, celle de l'envoi de ce courrier électronique augmentée de huit jours.

3 - Le terrain

Les informations et plans (voir liste des pièces à joindre) que vous fournissez doivent permettre à l'administration de localiser précisément le (ou les) terrain(s) concerné(s) par votre projet.
Le terrain est constitué de l'ensemble des parcelles cadastrales d'un seul tenant appartenant à un même propriétaire.

Adresse du (ou des) terrain(s)

Numéro : 46 Voie : rue de la Tourneille

Lieu-dit : _____ Localité : Vaujours

Code postal : 93410 BP : _____ Cedex : _____

Références cadastrales¹ : (si votre projet porte sur plusieurs parcelles cadastrales, veuillez renseigner la fiche complémentaire page 4)

Préfixe : _____ Section : A Numéro : 2291

Superficie de la parcelle cadastrale (en m²) : 368 m²

Si ce terrain est situé dans un lotissement, cochez cette case

Cette donnée, qui est facultative, peut toutefois vous permettre de faire valoir des droits à construire ou de bénéficier d'impositions plus favorables.

4 - Le projet

4.1 - Nature de votre projet (cochez la ou les cases correspondantes)

Nouvelle construction

Type d'annexe créée : Piscine Garage Véranda Abri de jardin

Autre (précisez) : _____

Travaux sur une construction existante

Extension Surélévation Création de niveaux supplémentaires

Autre (précisez) : Fenêtres x 6 et Porte d'entrée

Clôture

Courte description de votre projet (facultatif) :

PIECES COMPLEMENTAIRES

26 JAN. 2022

Votre projet concerne : votre résidence principale votre résidence secondaire

4.2 - Surfaces de plancher (vous pouvez vous aider de la fiche d'aide pour le calcul des surfaces)

Si votre projet modifie la surface de plancher, indiquez :

• la surface de plancher existante : _____ • la surface de plancher créée : _____

• la surface de plancher supprimée : _____

5- Informations pour l'application d'une législation connexe

Indiquez si votre projet :

déroge à certaines règles de construction et met en œuvre une solution d'effet équivalent au titre de l'ordonnance n° 2018-937 du 30 octobre 2018 visant à faciliter la réalisation de projets de construction et à favoriser l'innovation

relève de l'article L.632-2-1 du code du patrimoine (avis simple de l'architecte des Bâtiments de France pour les antennes-relais et les opérations liées au traitement de l'habitat indigne)

Indiquez si votre projet se situe dans les périmètres de protection suivants :

(informations complémentaires)

se situe dans le périmètre d'un site patrimonial remarquable

se situe dans les abords d'un monument historique

Vu pour être annexé

à la déclaration préalable

N° DP...093.074.21.C.0080

Vaujours, le...08.FEV.2022.....

Le Maire,

Pour les déclarations portant sur un lotissement ou une division foncière non soumis à permis d'aménager, veuillez utiliser le formulaire cerfa n° 13702.

Pour les déclarations portant sur d'autres constructions et travaux non soumis à permis de construire, veuillez utiliser le formulaire cerfa n° 13404.

1 En cas de besoin, vous pouvez vous renseigner auprès de la mairie

Accusé de réception en préfecture
093-219300746-20220214-22-043-AI
Date de télétransmission : 14/02/2022
Date de réception préfecture : 14/02/2022

6 - Engagement du déclarant

J'atteste avoir qualité pour faire cette déclaration préalable. (Vous pouvez déposer une déclaration si vous êtes propriétaire ou co-indivisaire du terrain ou si vous avez l'autorisation ou un mandat du ou des propriétaires).

Je soussigné(e), auteur de la déclaration préalable, certifie exacts les renseignements fournis.

J'ai pris connaissance des règles générales de construction prévues par le code de la construction et de l'habitation.

Je suis informé(e) que les renseignements figurant dans cette déclaration préalable serviront, en cas de création de surfaces nouvelles, au calcul des impositions prévues par le code de l'urbanisme.

À Vaujours
Le : 18 janvier 2022
Signature du (des) déclarant(s)

Votre déclaration doit être établie en deux exemplaires signés et doit être déposée à la mairie du lieu du projet.

Vous devrez produire :

- un exemplaire signé supplémentaire, si votre projet se situe dans le périmètre d'un site patrimonial remarquable ou se voit appliquer une autre protection au titre des monuments historiques ;
- un exemplaire signé supplémentaire, si votre projet se situe dans un site classé, un site inscrit ou une réserve naturelle ;
- deux exemplaires signés supplémentaires, si votre projet se situe dans un cœur de parc national.

Vu pour être annexé
à la déclaration préalable
NBP 093 074 21 C 0080 -
Vaujours, le 08.FEV.2022
Le Maire,

PIECES COMPLEMENTAIRES

26 JAN. 2022

La loi n° 78-17 du 6 janvier 1978 relative à l'informatique, aux fichiers et aux libertés s'applique aux réponses contenues dans ce formulaire pour les personnes physiques. Elle garantit un droit d'accès aux données nominatives les concernant et la possibilité de rectification. Ces droits peuvent être exercés à la mairie. Les données recueillies seront transmises aux services compétents pour l'instruction de votre demande.

Pour permettre l'utilisation des informations nominatives comprises dans ce formulaire à des fins commerciales, cochez la case ci-contre :

Références cadastrales : fiche complémentaire

Si votre projet porte sur plusieurs parcelles cadastrales, veuillez indiquer pour chaque parcelle cadastrale sa superficie ainsi que la superficie totale du terrain.

Préfixe : Section : A Numéro : 2291 2
Superficie de la parcelle cadastrale (en m²) : 368 m²

Préfixe : Section : Numéro :
Superficie de la parcelle cadastrale (en m²) :

Préfixe : Section : Numéro :
Superficie de la parcelle cadastrale (en m²) :

Préfixe : Section : Numéro :
Superficie de la parcelle cadastrale (en m²) :

Préfixe : Section : Numéro :
Superficie de la parcelle cadastrale (en m²) :

Préfixe : Section : Numéro :
Superficie de la parcelle cadastrale (en m²) :

Préfixe : Section : Numéro :
Superficie de la parcelle cadastrale (en m²) :

Préfixe : Section : Numéro :
Superficie de la parcelle cadastrale (en m²) :

Préfixe : Section : Numéro :
Superficie de la parcelle cadastrale (en m²) :

Préfixe : Section : Numéro :
Superficie de la parcelle cadastrale (en m²) :

Préfixe : Section : Numéro :
Superficie de la parcelle cadastrale (en m²) :

Préfixe : Section : Numéro :
Superficie de la parcelle cadastrale (en m²) :

Préfixe : Section : Numéro :
Superficie de la parcelle cadastrale (en m²) :

Préfixe : Section : Numéro :
Superficie de la parcelle cadastrale (en m²) :

Préfixe : Section : Numéro :
Superficie de la parcelle cadastrale (en m²) :

Préfixe : Section : Numéro :
Superficie de la parcelle cadastrale (en m²) :

Superficie totale du terrain (en m²) : 368 m²

vu pour être annexé
à la déclaration préalable
N° 093 074 21 C 0 0 8 0
Vaujours, le 08 FEV. 2022
Le Maire,

PIECES COMPLEMENTAIRES
26 JAN. 2022



Bordereau de dépôt des pièces jointes à une déclaration préalable

Accusé de réception en préfecture
093-219300746-20220214-22-043-AI
Date de dépôt : 14/02/2022
Date de réception préfecture : 14/02/2022

Constructions et travaux non soumis à permis de construire portant sur une maison individuelle et/ou ses annexes

Cochez les cases correspondant aux pièces jointes à votre déclaration et reportez le numéro correspondant sur la pièce jointe

Pour toute précision sur le contenu exact des pièces à joindre à votre déclaration, vous pouvez vous référer à la notice explicative jointe et vous renseigner auprès de la mairie ou du service départemental de l'État chargé de l'urbanisme.

Cette liste est exhaustive et aucune autre pièce ne peut vous être demandée

Vous devez fournir deux dossiers complets dans le cas général. Des exemplaires supplémentaires du dossier complet sont parfois nécessaires si votre projet est situé dans un secteur protégé (monument historique, site, réserve naturelle, parc national...)¹.

Chaque dossier doit comprendre un exemplaire du formulaire de déclaration accompagné des pièces nécessaires à l'instruction de votre demande, parmi celles énumérées ci-dessous [Art. R. 423-2a) du code de l'urbanisme].

En outre, deux exemplaires supplémentaires des pièces DP1, DP2 et DP3 doivent être fournis, quand ces pièces sont nécessaires à l'instruction de votre demande, afin d'être envoyés à d'autres services pour consultation et avis [Art. A.431-9 du code de l'urbanisme].

Attention : toutes les pièces ne sont pas à joindre systématiquement pour tout projet soumis à déclaration préalable. Seule la pièce DP1 (plan de situation) est à joindre obligatoirement, dans tous les cas.

1) Pièce obligatoire pour tous les dossiers :

<input type="checkbox"/> DP1. Un plan de situation du terrain [Art. R. 431-36 a) du code de l'urbanisme]	1 exemplaire par dossier + 2 exemplaires supplémentaires
---	---

2) Pièces complémentaires à joindre selon la nature de votre projet :

<input type="checkbox"/> DP2. Un plan de masse coté dans les 3 dimensions [Art. R. 431-36 b) du code de l'urbanisme] À fournir si votre projet crée une construction ou modifie le volume d'une construction existante (exemples : véranda, abri de jardin...)	1 exemplaire par dossier + 2 exemplaires supplémentaires
<input type="checkbox"/> DP3. Un plan en coupe précisant l'implantation de la construction par rapport au profil du terrain [Art. R. 431-10b) du code de l'urbanisme] À fournir si votre projet modifie le profil du terrain (exemple : piscine enterrée...)	1 exemplaire par dossier + 2 exemplaires supplémentaires
<input type="checkbox"/> DP4. Un plan des façades et des toitures [Art. R. 431-10a) du code de l'urbanisme] À fournir si votre projet les modifie (exemple : pose d'une fenêtre de toit, création d'une porte...), inutile pour un simple ravalement de façade.	1 exemplaire par dossier
<input type="checkbox"/> DP5. Une représentation de l'aspect extérieur de la construction faisant apparaître les modifications projetées [Art. R. 431-36c) du code de l'urbanisme] À fournir uniquement si la pièce DP4 est insuffisante pour montrer la modification envisagée.	1 exemplaire par dossier

3) Pièces à joindre si vous créez ou modifiez une construction visible depuis l'espace public ou si votre projet se situe dans le périmètre d'un site patrimonial remarquable ou dans les abords des monuments historiques :

(En dehors de ces périmètres de protection, ces pièces doivent, par exemple, être fournies pour une piscine couverte ou une véranda qui sera visible depuis la rue mais elles ne sont pas utiles, par exemple, pour une piscine non couverte qui ne se verra pas depuis l'espace public).

<input type="checkbox"/> DP6. Un document graphique permettant d'apprécier l'insertion du projet de construction dans son environnement [Art. R. 431-10 c) du code de l'urbanisme] ²	1 exemplaire par dossier
<input type="checkbox"/> DP7. Une photographie permettant de situer le terrain dans l'environnement proche [Art. R. 431-10 d) du code de l'urbanisme] ²	1 exemplaire original par dossier
<input type="checkbox"/> DP8. Une photographie permettant de situer le terrain dans le paysage lointain, sauf si vous justifiez qu'aucune photographie de loin n'est possible [Art. R. 431-10 d) du code de l'urbanisme] ²	1 exemplaire original par dossier
<input type="checkbox"/> DP8-1. Une note précisant la nature de la ou des dérogations demandées et justifiant du respect des objectifs et des conditions fixées aux articles L. 151-29-1 et L. 152-6 du code de l'urbanisme pour chacune des dérogations demandées. [Art. R. 431-31-2 du code de l'urbanisme]	1 exemplaire par dossier

¹ Vous pouvez vous renseigner auprès de la mairie

² Cette pièce n'est pas exigée si votre projet se situe dans un périmètre ayant fait l'objet d'un permis d'aménager

4) Pièces complémentaires à joindre selon la situation de votre projet :

Si votre projet porte sur des travaux nécessaires à la réalisation d'une opération de restauration immobilière ou sur un immeuble inscrit au titre des monuments historiques, sur un immeuble situé dans le périmètre d'un site patrimonial remarquable ou abords des monuments historiques ou dans un coeur de parc national :

<input type="checkbox"/>	DP11. Une notice faisant apparaître les matériaux utilisés et les modalités d'exécution des travaux [Art. R. 431-14, R. 431-14-1 et R. 441-8-1 du code de l'urbanisme]	1 exemplaire par dossier
--------------------------	---	--------------------------

Si votre projet se situe dans un coeur de parc national :

<input type="checkbox"/>	DP11-1. Le dossier prévu au II de l'article R. 331-19 du code de l'environnement [Art. R. 431-14-1 et R. 441-8-1 du code de l'urbanisme]	1 exemplaire par dossier
--------------------------	---	--------------------------

Si vous demandez un dépassement de COS (coefficient d'occupation des sols) en cas de POS ou des règles de gabarit en cas de PLU, en justifiant que vous faites preuve d'exemplarité énergétique ou environnementale :

<input type="checkbox"/>	DP12-1. Un document prévu par l'article R. 111-21 du code de la construction et de l'habitation attestant que la construction fait preuve d'exemplarité énergétique ou d'exemplarité environnementale ou est à énergie positive selon les critères définis par ces dispositions [Art. R. 431-18 du code de l'urbanisme]	1 exemplaire par dossier
<input type="checkbox"/>	DP12-2. Un document par lequel le demandeur s'engage à installer des dispositifs conformes aux dispositions de l'arrêté prévu au 2° de l'article R. 111-23 [Art. R. 431-18-1 du code de l'urbanisme]	1 exemplaire par dossier

Si votre projet est accompagné d'une demande de dérogation à une ou plusieurs règles du plan local d'urbanisme ou du document en tenant lieu pour réaliser des travaux nécessaires à l'accessibilité des personnes handicapées à un logement existant :

<input type="checkbox"/>	DP14. Une note précisant la nature des travaux pour lesquels une dérogation est sollicitée et justifiant que ces travaux sont nécessaires pour permettre l'accessibilité du logement à des personnes handicapées [Art. R. 431-31 du code de l'urbanisme]	1 exemplaire par dossier
--------------------------	---	--------------------------

Si votre projet est subordonné à une servitude dite « de cours communes » :

<input type="checkbox"/>	DP15. Une copie du contrat ou de la décision judiciaire relatif à l'institution de ces servitudes [Art. R. 431-32 du code de l'urbanisme]	1 exemplaire par dossier
--------------------------	--	--------------------------

Si votre projet est subordonné à un transfert des possibilités de construction :

<input type="checkbox"/>	DP16. Une copie du contrat ayant procédé au transfert des possibilités de construction résultant du coefficient d'occupation des sols [Art. R. 431-33 du code de l'urbanisme]	1 exemplaire par dossier
--------------------------	--	--------------------------

Si votre projet porte, dans un Plan de Sauvegarde et de Mise en Valeur (PSMV), sur des travaux susceptibles de modifier l'état des éléments d'architecture et de décoration, immeubles par nature ou effets mobiliers attachés à perpétuelle demeure au sens des articles 524 et 525 du code civil :

Si votre projet porte, dans un PSMV mis à l'étude, sur des travaux susceptibles de modifier les parties intérieures du bâti :

<input type="checkbox"/>	DP17. Un document graphique faisant apparaître l'état initial et l'état futur de chacun des éléments ou parties faisant l'objet de travaux [Art. R. 431-37 du code de l'urbanisme]	1 exemplaire par dossier
--------------------------	---	--------------------------

Si votre projet se situe dans un périmètre de projet urbain partenarial (PUP) :

<input type="checkbox"/>	DP22. L'extrait de la convention précisant le lieu du projet urbain partenarial et la durée d'exonération de la taxe d'aménagement [Art. R. 431-23-2 du code de l'urbanisme]	1 exemplaire par dossier
--------------------------	---	--------------------------

Si votre projet nécessite un agrément :

<input type="checkbox"/>	DP23. La copie de l'agrément [Art. R. 431-16 g) du code de l'urbanisme]	1 exemplaire par dossier
--------------------------	--	--------------------------

Si votre projet déroge à certaines règles de construction et met en œuvre une solution d'effet équivalent :

<input type="checkbox"/>	DP24. L'attestation montrant le caractère équivalent des résultats obtenus par les moyens mis en œuvre, ainsi que leur caractère innovant [Art. 5 de l'ordonnance n° 2018-937 du 30 octobre 2018 visant à faciliter la réalisation de projets de construction et à favoriser l'innovation]	1 exemplaire par dossier
--------------------------	---	--------------------------

Si votre projet se situe dans une zone réglementée dans le cadre de travaux conduisant à la création de locaux à usage d'habitation dans un immeuble existant :

<input type="checkbox"/>	DP25. Le dossier de demande d'autorisation de travaux [Art. L.111-6-1-3 du code de la construction et de l'habitation et arrêté du 8 décembre 2016 relatif aux modalités de constitution du dossier de demande d'autorisation de travaux conduisant à la création de locaux à usage d'habitation dans un immeuble existant]	3 exemplaires du dossier spécifique + 1 exemplaire supplémentaire si l'avis ou l'accord est requis de l'autorité compétente dans le domaine de l'architecture et du patrimoine ou de l'architecte des Bâtiments de France
--------------------------	--	--



Déclaration des éléments nécessaires au calcul des impositions pour une déclaration préalable

Agence de réception en préfecture
093-219300746-20220214-22-043-AI
Date de télétransmission : 14/02/2022
Date de réception en préfecture : 14/02/2022

à la réalisation de constructions et travaux non soumis à permis de construire portant sur une maison individuelle et/ou ses annexes

Informations nécessaires en application de l'article R. 431-5 du code de l'urbanisme

Cette déclaration sert de base au calcul des impositions dont vous êtes éventuellement redevable au titre de votre projet. Remplissez soigneusement les cadres ci-dessous et n'oubliez pas de joindre le cas échéant les documents complémentaires figurant au cadre 4. Cela peut vous permettre de bénéficier d'impositions plus favorables. Conservez soigneusement les justificatifs afférents à vos déclarations. Ils pourront vous être demandés ultérieurement.

D P
 []
 Dpt Commune Année N° de dossier

1 - Renseignements concernant les constructions ou les aménagements

1.1 - Les lignes ci-dessous doivent être obligatoirement renseignées, quelle que soit la nature de la construction

Surface taxable (1) totale créée de la ou des construction(s), hormis les surfaces de stationnement closes et couvertes (2bis) :m²

Surface taxable créée des locaux clos et couverts (2 bis) à usage de stationnement :m²

Surface taxable démolie de la (ou des) construction(s) :m²

1.2 - Destination des constructions et tableau des surfaces taxables(1)

1.2.1 - Création de locaux destinés à l'habitation

Dont :		Nombre de logements créés	Surfaces créées (1) hormis les surfaces de stationnement closes et couvertes (2 bis)	Surfaces créées pour le stationnement clos et couvert (2 bis)
Locaux à usage d'habitation principale et leurs annexes (2)	Ne bénéficiant pas de prêt aidé (3)			
	Bénéficiaire d'un PLAI ou LLTS (4)		Vu pour être annexé	
	Bénéficiaire d'un prêt à taux zéro (PTZ) (5)		à la déclaration préalable - 1	
	Bénéficiaire d'autres prêts aidés (PLUS, LES, PSLA, PLS, LLS) (6)		N° DP 093 074 21 20 08 0 Vaujourn, le 08 FEV. 2022	
Locaux à usage d'habitation secondaire et leurs annexes (2)		Le Maire,		

1.2.2 - Extension (8) de l'habitation principale, création d'un bâtiment annexe à cette habitation ou d'un garage clos et couvert

Pour la réalisation des ces travaux, bénéficiez-vous d'un prêt aidé (5) (6) ?

Oui Non Si oui, lequel ?

Quelle est la surface taxable (1) existante?m²

Quel est le nombre de logements existants ?

Quelle est la surface taxable démolie ?m²

1.2.3 Création d'abris de jardin, de pigeonniers et colombiers

Quelle est la surface taxable (1) créée ?m²

PIECES COMPLEMENTAIRES

1.3 - Autres éléments créés soumis à la taxe d'aménagement

26 JAN. 2022

Nombre de places de stationnement non couvertes ou non closes (13) :

Superficie du bassin intérieur ou extérieur de la piscine, créée par le projet :m².

Superficie des panneaux photovoltaïques posés au sol :m².

1.4 - Redevance d'archéologie préventive

Votre projet fait-il l'objet d'un (ou de) terrassement(s) ?

Oui Non

1.5 – Cas particuliers

- Les travaux projetés sont-ils réalisés suite à des prescriptions résultant d'un Plan de Prévention des Risques naturels, technologiques ou miniers ? Oui Non
- La construction projetée concerne t-elle un immeuble classé parmi les monuments historiques ou inscrit à l'inventaire des monuments historiques ? Oui Non

2 - Documents pouvant vous permettre de bénéficier d'impositions plus favorables

Pièces	Nombre d'exemplaires à fournir
Si votre projet se situe dans une opération d'intérêt national et que vous pensez bénéficier de l'exonération prévue à l'article L. 331-7 4° (opération d'intérêt national) du code de l'urbanisme	
<input type="checkbox"/> F6. L'attestation de l'aménageur certifiant que ce dernier a réalisé ou réalisera l'intégralité des travaux mis à sa charge (articles R. 331-5 et R. 431-23-1 du code de l'urbanisme)	1 exemplaire par dossier
Si votre projet se situe dans un périmètre de projet urbain partenarial et que vous pensez bénéficier de l'exonération prévue à l'article L. 331-7 6° (projet urbain partenarial) du code de l'urbanisme :	
<input type="checkbox"/> F7. Copie de la convention de projet urbain partenarial (article R. 431-23-2 du code de l'urbanisme)	1 exemplaire par dossier
Si vous faites une reconstruction suite à une destruction ou suite à une démolition ou suite à un sinistre et que vous pensez bénéficier de l'exonération prévue à l'article L. 331-7 8° du code de l'urbanisme :	
<input type="checkbox"/> F8. La justification de la date de la destruction, de la démolition ou du sinistre	1 exemplaire par dossier
<input type="checkbox"/> F9. En cas de sinistre, l'attestation de l'assureur, que les indemnités versées en réparation des dommages ne comprennent pas le montant des taxes d'urbanisme	1 exemplaire par dossier
Si votre projet affecte le sous-sol et que vous pensez bénéficier de l'exonération prévue à l'article L. 524-6 du code du patrimoine (19) :	
<input type="checkbox"/> F10. L'attestation de paiement d'une redevance d'archéologie préventive au titre de la réalisation d'un diagnostic suite une demande volontaire de fouilles, ou au titre de la loi du 1 ^{er} août 2003	1 exemplaire par dossier

3 - Autres renseignements

(Informations complémentaires et justificatifs éventuels (notamment l'attestation bancaire au prêt à taux zéro, si la collectivité a délibéré l'exonération facultative correspondante) pouvant vous permettre de bénéficier d'impositions plus favorables)

Si à échéance de vos taxes vous n'habitez plus à l'adresse figurant sur la demande d'autorisation, merci de renseigner l'adresse d'envoi des titres de perception

Nouvelle adresse : Numéro : _____ Voie : _____

Lieu-dit : _____ Localité : _____

Code postal : _____ BP : _____ Cedex : _____

Si le déclarant habite à l'étranger : Pays : _____ Division territoriale : _____

Vu pour être annexé

Date

Nom et Signature du déclarant

à la déclaration préalable -
 N° DP 093 074 21 0080
 Vaujours, le 08 FEV. 2022

Le Maire,

PIECES COMPLEMENTAIRES

26 JAN. 2022

Notice d'information pour la déclaration des éléments nécessaires au calcul des impositions

1 - Renseignements concernant les constructions ou les aménagements

1.1 - Quelle que soit la construction, la ligne doit être remplie. S'il n'y a pas de surface créée, indiquez 0 ou néant. Par surface créée, on entend toute nouvelle surface construite.

1.2 - Destination des constructions et tableau des surfaces taxables

Remplissez ce cadre seulement si les surfaces créées ou existantes correspondent aux définitions.

(1) Surface taxable de la construction : cette surface est utilisée pour calculer la taxe d'aménagement. Elle correspond au calcul défini à l'article R. 331-7 du code de l'urbanisme. Vous pouvez consulter la fiche de calcul annexée.

Article R. 331-7 – La surface de plancher de la construction est égale à la somme des surfaces de plancher de chaque niveau clos et couvert, calculée à partir du nu intérieur des façades après déduction :

- Des surfaces correspondant à l'épaisseur des murs entourant les embrasures des portes et fenêtres donnant sur l'extérieur
- Des vides et des trémies afférents aux escaliers et ascenseurs ;
- Des surfaces de plancher sous une hauteur de plafond inférieure ou égale à 1,80m.

Chaque renvoi (1) indique que la surface est calculée en fonction de cette définition.

Les surfaces démolies ne sont pas déduites de la surface taxable totale créée.

N.B. : La superficie du bassin d'une piscine ne constitue pas une superficie de plancher. Cette superficie doit être déduite de la surface de la construction et devra être déclarée sur la ligne intitulée : «Superficie du bassin intérieur ou extérieur de la piscine».

1.2.1 - Création de locaux destinés à l'habitation

Locaux à usage d'habitation principale et leurs annexes, locaux à usage d'habitation secondaire et leurs annexes

Sont considérées comme des locaux à usage d'habitation, les résidences démontables définies à l'article R. 111-51 du code de l'urbanisme (yourtes, ...).

(2) Sont considérées comme annexes : les celliers en rez-de-chaussée, les appentis, les remises, les bûchers, les ateliers familiaux, les abris de jardin, le local de la piscine, les espaces intérieurs réservés au stationnement des véhicules (2 bis).

(2 bis) Les emplacements de stationnement clos et couverts comprennent les espaces intérieurs réservés au stationnement des véhicules, c'est-à-dire l'emplacement du stationnement, la voie de circulation pour y accéder et les voies de manœuvre. (Exemples : garages indépendants ou non, parkings en sous-sol)

(3) Vous édifiez des locaux à usage d'habitation principale et leurs annexes et ne bénéficiez pas d'un financement aidé de l'Etat, mentionnez le nombre de logements réalisés et la surface créée.

(4) Vous édifiez des logements très sociaux à usage d'habitation principale et leurs annexes à l'aide d'un prêt locatif aidé d'intégration (PLAI) ou vous réalisez des LLTS (logements locatifs très sociaux) dans les DOM, mentionnez le nombre de logements réalisés et la surface créée.

(5) Vous édifiez des locaux à usage d'habitation principale et leurs annexes à l'aide d'un prêt à taux zéro (PTZ), mentionnez le nombre de logements réalisés et la surface créée.

(6) Vous édifiez des logements locatifs sociaux à usage d'habitation principale et leurs annexes aidés par l'État, notamment à l'aide d'un prêt locatif à usage social (PLUS), d'un prêt locatif social (PLS), ou des logements en location-accession à usage d'habitation principale et leurs annexes à l'aide d'un d'un prêt social location - accession (PSLA), mentionnez le nombre de logements réalisés et la surface créée. Si vous réalisez dans les DOM des logements locatifs sociaux (LLS) ou des logements évolutifs sociaux (LES), mentionnez le nombre de logements réalisés et la surface créée.

Sont assimilés à ces logements :

- les logements de « l'association foncière logements » en quartier ANRU,
- les logements financés avec une aide de l'ANRU,
- les logements en accession à la propriété des personnes physiques situés dans les quartiers ANRU ou à moins de 300 mètres ;
- les logements situés dans les quartiers prioritaires de la ville, sous certaines conditions (cf. article 278 sexies du code général des impôts).

Locaux à usage d'hébergement

(7) Il s'agit essentiellement des hébergements aidés suivants : centres d'hébergement et de réinsertion sociale et hébergements d'urgence.

Mentionnez les surfaces qui bénéficient de l'aide accordée pour la construction.

1.2.2 - Extension de locaux existants destinés à l'habitation

(8) Si vous réalisez une extension de votre habitation principale, un bâtiment annexe à cette habitation ou un garage clos et couvert, indiquez les surfaces créées par le projet dans le tableau 1.2.1 et précisez s'il y a lieu, le prêt dont vous bénéficiez pour réaliser cette opération.

Indiquez la surface actuelle de votre habitation à la ligne « Quelle est la surface existante conservée ?

N'est pas considérée comme une extension, la transformation d'un garage ou d'un comble en pièce habitable.

Si l'extension concerne des logements destinés à l'habitat principal dans un bâtiment collectif, précisez le nombre total de logements de ce collectif.

1.2.3 - Création ou extension de locaux non destinés à l'habitation

(9) Précisez le nombre de commerces de détail dont la surface de vente est inférieure à 400 m². Indiquez ensuite la somme totale des surfaces, y compris celles annexées aux surfaces de vente (réserves,...).

(10) Sont considérés comme « entrepôts et hangars faisant l'objet d'une exploitation commerciale et non ouverts au public », les

- locaux servant au stockage de biens ou de marchandises ou constituant des réserves pour les surfaces commerciales.
- (11) Exploitations agricoles : indiquez les surfaces correspondant aux locaux décrits. Ne sont pas inclus dans ces surfaces celles des locaux d'habitation, ni les surfaces commerciales ouvertes au public.
Centres équestres : indiquez les surfaces correspondant aux locaux destinés à abriter les animaux, le matériel, la nourriture et destinés à l'activité d'entraînement. Ne sont pas incluses dans ces surfaces, celles des locaux tels que l'accueil, le club House...
- (12) Préciser les surfaces des parcs de stationnement en souterrain, en surface et couverts ou en silo qui font l'objet d'une exploitation commerciale. Ne sont pas concernés par cette rubrique, les parcs de stationnements liés à une construction.

1.3 - Autres éléments créés soumis à la taxe d'aménagement

- (13) Nombre de places de stationnement non couvertes ou non closes : il s'agit des places de stationnement à l'air libre ou sous un auvent, un car-port ou un préau par exemple.

2. Versement pour sous densité (VSD)

- (14) Le versement pour sous densité est une taxe qui est due si votre projet n'atteint pas la densité « fiscale » définie par la commune dans le secteur où est situé votre projet.
- (15) Détermination du respect du seuil minimal de densité fixé par la commune :
Seuil minimal de densité X Superficie de l'unité foncière.
- (16) La superficie de l'unité foncière constructible est la superficie de votre unité foncière apte à la construction.
Exemple :
- superficie de l'unité foncière située en zone constructible ;
 - superficie du terrain constructible après soustraction des superficies inconstructibles pour des raisons physiques ;
 - superficie du terrain constructible après soustraction des superficies affectées par des servitudes ou prescriptions rendant inconstructibles une partie de l'unité foncière.
- (17) Cette surface de plancher résulte du calcul suivant :
Surface existante avant travaux – Surface démolie.
Ces deux surfaces sont issues du cadre « Destination des constructions et tableau des surfaces » que vous avez rempli dans le formulaire de demande de permis ou de déclaration préalable.
- (18) La procédure de rescrit fiscal permet au contribuable, avant le dépôt d'une demande d'autorisation, de demander à l'administration de prendre formellement position sur sa situation de fait au regard d'un texte fiscal. Les cas de rescrit fiscal sont énumérés à l'article L. 331-40 du code de l'urbanisme.

3. Documents pouvant vous permettre de bénéficier d'impositions plus favorables

- (19) L'article L. 524-6 du code du patrimoine, relatif à la redevance d'archéologie préventive, précise notamment que :
- la somme payée lors d'un diagnostic préalable réalisé sur votre demande est déduite du montant de la redevance à payer
 - une nouvelle redevance n'est pas due, si une redevance a été payée au titre du terrain d'assiette (loi du 1^{er} août 2003).



Notice d'information pour les demandes de permis de construire, permis d'aménager, permis de démolir et déclaration préalable

Accusé de réception en préfecture
093 219300746-20220214-22-043-AI
Date de télétransmission : 14/02/2022
Date de réception préfecture : 14/02/2022

1/2



N° 51190#06

Articles L.421-1 et suivants ; R.421-1 et suivants du code de l'urbanisme

1. Quel formulaire devez-vous utiliser pour être autorisé à réaliser votre projet ?

Il existe trois permis :

- le permis de construire ;
- le permis d'aménager ;
- le permis de démolir.

Selon la nature, l'importance et la localisation des travaux ou aménagements, votre projet pourra soit :

- être précédé du dépôt d'une autorisation (permis de construire, permis d'aménager, permis de démolir) ;
- être précédé du dépôt d'une déclaration préalable ;
- n'être soumis à aucune formalité au titre du Code de l'urbanisme avec l'obligation cependant pour ces projets de respecter les règles d'urbanisme.

La nature de votre projet déterminera le formulaire à remplir : les renseignements à fournir et les pièces à joindre à votre demande sont différents en fonction des caractéristiques de votre projet.

Le permis d'aménager et le permis de construire font l'objet d'un formulaire commun. Les renseignements à fournir et les pièces à joindre à la demande sont différents en fonction de la nature du projet.

Si votre projet comprend à la fois des aménagements, des constructions et des démolitions, vous pouvez choisir de demander un seul permis et utiliser un seul formulaire.

Une notice explicative détaillée est disponible sur le site officiel de l'administration française (<http://www.service-public.fr>).

■ **Le formulaire de demande de permis d'aménager et de construire** peut être utilisé pour tous types de travaux ou d'aménagements.

Si votre projet nécessite en plus d'effectuer des démolitions soumises à permis de démolir et/ou des constructions, vous pouvez en faire la demande avec ce formulaire.

Attention : les pièces à joindre seront différentes en fonction de la nature du projet.

■ **Le formulaire de demande de permis de construire pour une maison individuelle** doit être utilisé pour les projets de construction d'une seule maison individuelle d'habitation et de ses annexes (garages,...) ou pour tous travaux sur une maison individuelle existante.

Si votre projet nécessite en plus d'effectuer des démolitions soumises à permis de démolir, vous pouvez en faire la demande avec ce formulaire.

■ **Le formulaire de permis de démolir** doit être utilisé pour les projets de démolition totale ou partielle d'une construction protégée ou située dans un secteur protégé.

Lorsque ces démolitions dépendent d'un projet de construction ou d'aménagement, le formulaire de demande de permis d'aménager et de construire ainsi que celui de la déclaration préalable permettent également de demander l'autorisation de démolir.

■ **Le formulaire de déclaration préalable** doit être utilisé pour déclarer des aménagements, des constructions ou des travaux non soumis à permis.

Lorsque votre projet concerne une maison individuelle existante, vous devez utiliser le formulaire de déclaration préalable à la réalisation de constructions et travaux non soumis à permis de construire portant sur une maison individuelle et/ou ses annexes.

Lorsque votre projet concerne la création d'un lotissement non soumis à permis d'aménager ou une division foncière soumise à contrôle par la commune, vous devez utiliser le formulaire de déclaration préalable pour les lotissements et autres divisions foncières non soumis à permis d'aménager.

2. Informations utiles

• Qui peut déposer une demande ?

Vous pouvez déposer une demande si vous déclarez que vous êtes dans l'une des quatre situations suivantes :

- vous êtes propriétaire du terrain ou mandataire du ou des propriétaires ;
- vous avez l'autorisation du ou des propriétaires ;
- vous êtes co-indivisaire du terrain en indivision ou son mandataire ;
- vous avez qualité pour bénéficier de l'expropriation du terrain pour cause d'utilité publique.

• Recours à l'architecte :

En principe vous devez faire appel à un architecte pour établir votre projet de construction et pour présenter votre demande de permis de construire. Cependant, vous n'êtes pas obligé de recourir à un architecte (ou un agréé en architecture) si vous êtes un particulier, une exploitation agricole ou une coopérative d'utilisation de matériel agricole (CUMA) et que vous déclarez vouloir édifier ou modifier pour vous-même :

- une construction à usage autre qu'agricole dont la surface de plancher n'excède pas 150 m² ;
- une extension de construction à usage autre qu'agricole dont la surface de plancher cumulée à la surface de plancher existante, n'excède pas 150 m² ;
- une construction à usage agricole ou une construction nécessaire au stockage et à l'entretien de matériel agricole par les CUMA dont ni la surface de plancher, ni l'emprise au sol ne dépasse pas 800 m² ;
- des serres de production dont le pied-droit a une hauteur inférieure à 4 mètres et dont la surface de plancher et l'emprise au sol n'excèdent pas 2000 m².

Un demandeur d'un permis d'aménager portant sur un lotissement doit faire appel aux compétences nécessaires en matière d'architecture, d'urbanisme et de paysage pour établir le projet architectural, paysager et environnemental (PAPE).

Au-dessus d'un seuil de surface de terrain à aménager de 2500m², un architecte, au sens de l'article 9 de la loi n° 77-2 du 3 janvier 1977 sur l'architecture ou un paysagiste-concepteur au sens de l'article 174 de la loi n° 2016-1087 du 8 août 2016 pour la reconquête de la biodiversité, de la nature et des paysages devra obligatoirement participer à l'élaboration du PAPE.

3. Modalités pratiques

■ Comment constituer le dossier de demande ?

Pour que votre dossier soit complet, le formulaire doit être soigneusement rempli. Le dossier doit comporter les pièces figurant dans le bordereau de remise. Le numéro de chaque pièce figurant dans le bordereau de remise doit être reporté sur la pièce correspondante.

Si vous oubliez des pièces ou si les informations nécessaires à l'examen de votre demande ne sont pas présentes, l'instruction de votre dossier ne pourra pas débiter.

Une notice explicative détaillée est disponible sur le site officiel de l'administration française (<http://www.service-public.fr>). Elle vous aidera à constituer votre dossier et à déterminer le contenu de chaque pièce à joindre.

Attention : votre dossier sera examiné sur la foi des déclarations et des documents que vous fournissez. En cas de fausse déclaration, vous vous exposez à une annulation de la décision et à des sanctions pénales.

■ Combien d'exemplaires faut-il fournir ?

Pour les demandes de permis, vous devez fournir quatre exemplaires de la demande et du dossier qui l'accompagne.

Pour la déclaration préalable, vous devez fournir deux exemplaires de la demande et du dossier qui l'accompagne.

Attention : des exemplaires supplémentaires sont parfois nécessaires si vos travaux ou aménagements sont situés dans un secteur protégé (monument historique, site, réserve naturelle, parc national), font l'objet d'une demande de dérogation au code de la construction et de l'habitation, ou sont soumis à une autorisation d'exploitation commerciale.

Attention : certaines pièces sont demandées en nombre plus important parce qu'elles seront envoyées à d'autres services pour consultation et avis.

■ Où déposer la demande ou la déclaration ?

La demande ou la déclaration doit être adressée par pli recommandé avec demande d'avis de réception ou déposée à la mairie de la commune où se situe le terrain. Le récépissé qui vous sera remis vous précisera les délais d'instruction.

■ Quand sera donnée la réponse ?

Le délai d'instruction est de :

- 3 mois pour les demandes de permis de construire ou d'aménager ;
- 2 mois pour les demandes de permis de construire une maison individuelle et pour les demandes de permis de démolir ;
- 1 mois pour les déclarations préalables.

Attention : dans certains cas (monument historique, parc national, établissement recevant du public,...), le délai d'instruction est majoré, vous en serez alors informé dans le mois qui suit le dépôt de votre demande en mairie.

4. Informations complémentaires

Si vous avez un doute sur la situation de votre terrain ou sur le régime (permis ou déclaration) auquel doit être soumis votre projet, vous pouvez demander conseil à la mairie du lieu du dépôt de la demande.

Vous pouvez obtenir des renseignements et remplir les formulaires en ligne sur le site officiel de l'administration française (<http://www.service-public.fr>).

Rappel : vous devez adresser une déclaration de projet de travaux (DT) et une déclaration d'intention de commencement de travaux (DICT) à chacun des exploitants des réseaux aériens et enterrés (électricité, gaz, téléphone et internet, eau, assainissement, ...) susceptibles d'être endommagés lors des travaux prévus (www.reseaux-et-canalisation.gouv.fr)

Vaujours
Service urbanisme

46, Rue de la Tourmelle
93410 Vaujours

Madame Monsieur

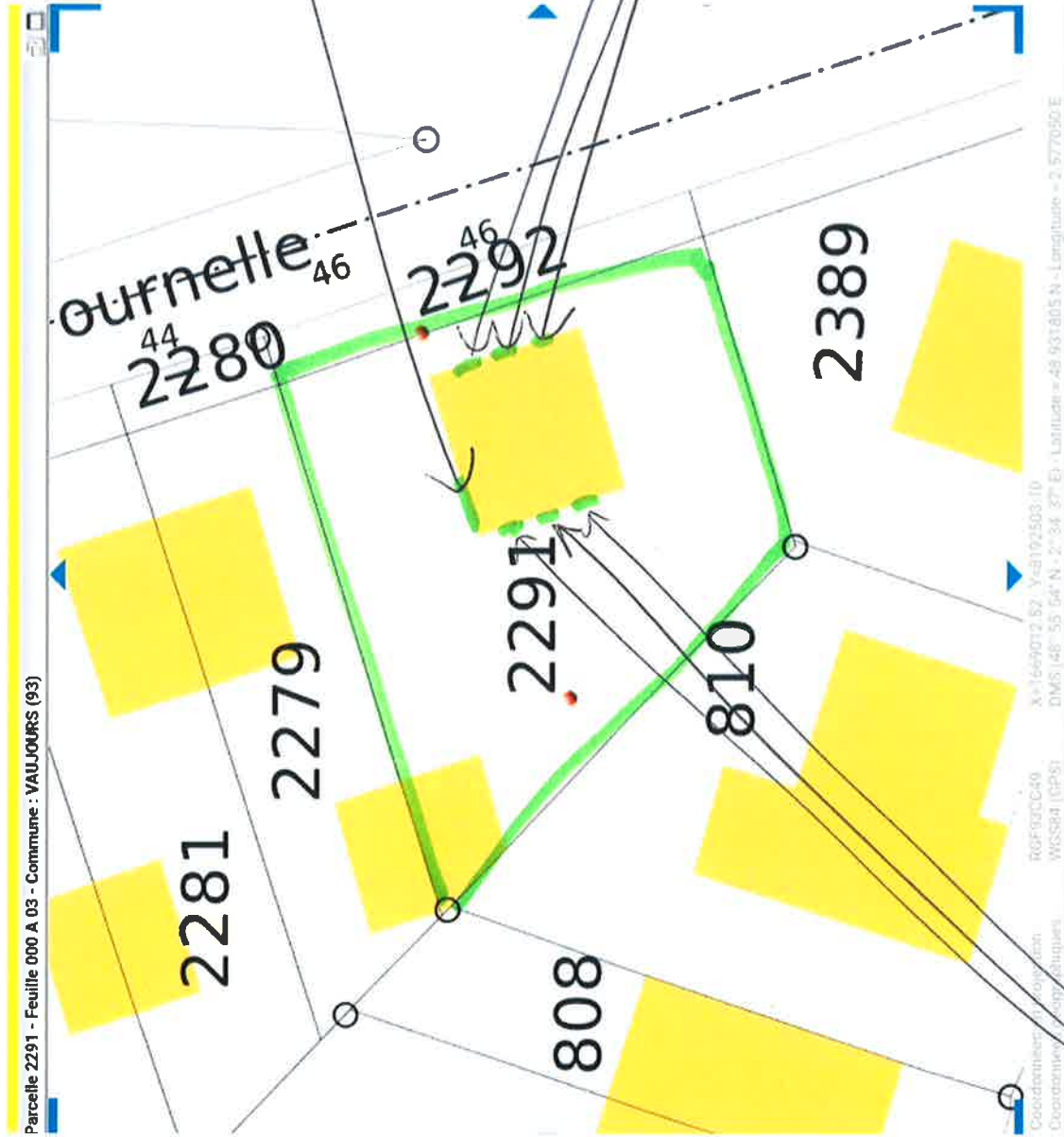
Je soussigné M^r et M^{me}
voulais réaliser le changement de 6
fenêtres et de notre porte d'entrée
— 6 fenêtres PVC extérieur
couleur extérieur gris
— porte d'entrée couleur extérieur gris
Je vous prie d'agréer
Madame, Monsieur nos salutations
distinguées

Vu pour être annexé
à la déclaration préalable
N° DP 093 074 21 C 0080 - 1
Vaujours, le 08 FEV. 2022
Le Maire,

Plan de Jasse

PIECES COMPLEMENTAIRES

26 JAN. 2022



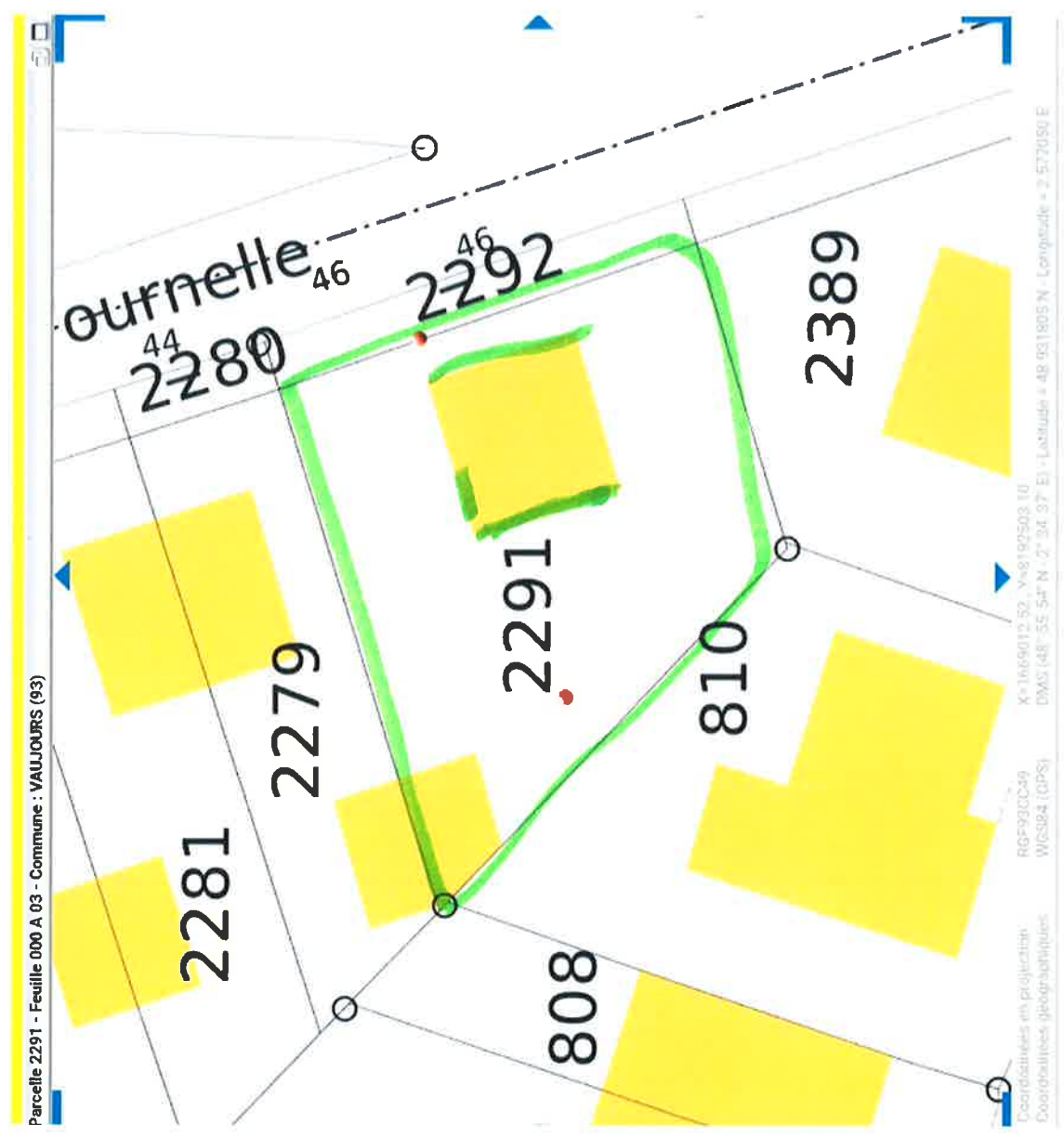
Accusé de réception en préfecture
093-219300746-20220214-22-043-AI
Date de télétransmission : 14/02/2022
Date de réception préfecture : 14/02/2022

3 fenêches que nous voulons changer

Vu pour être annexé
à la déclaration préalable
N° DP 093 074 2 1 C 0 0 8 0
Vaujors, le 08.FEV.2022
Le Maire,

Plan de Masse

PIECES COMPLEMENTAIRES 26 JAN. 2022



Accusé de réception en préfecture
093-219300746-20220214-22-043-AI
Date de télétransmission : 14/02/2022
Date de réception préfecture : 14/02/2022

Vu pour être annexé
à la déclaration préalable
N° DP...093.074.2.1.C.0.0.8.0.
Vaujours, le...0.8.FEV..2022.....
Le Maire,

Accusé de réception en préfecture
093-219300746-20220214-22-043-AI
Date de télétransmission : 14/02/2022
Date de réception préfecture : 14/02/2022

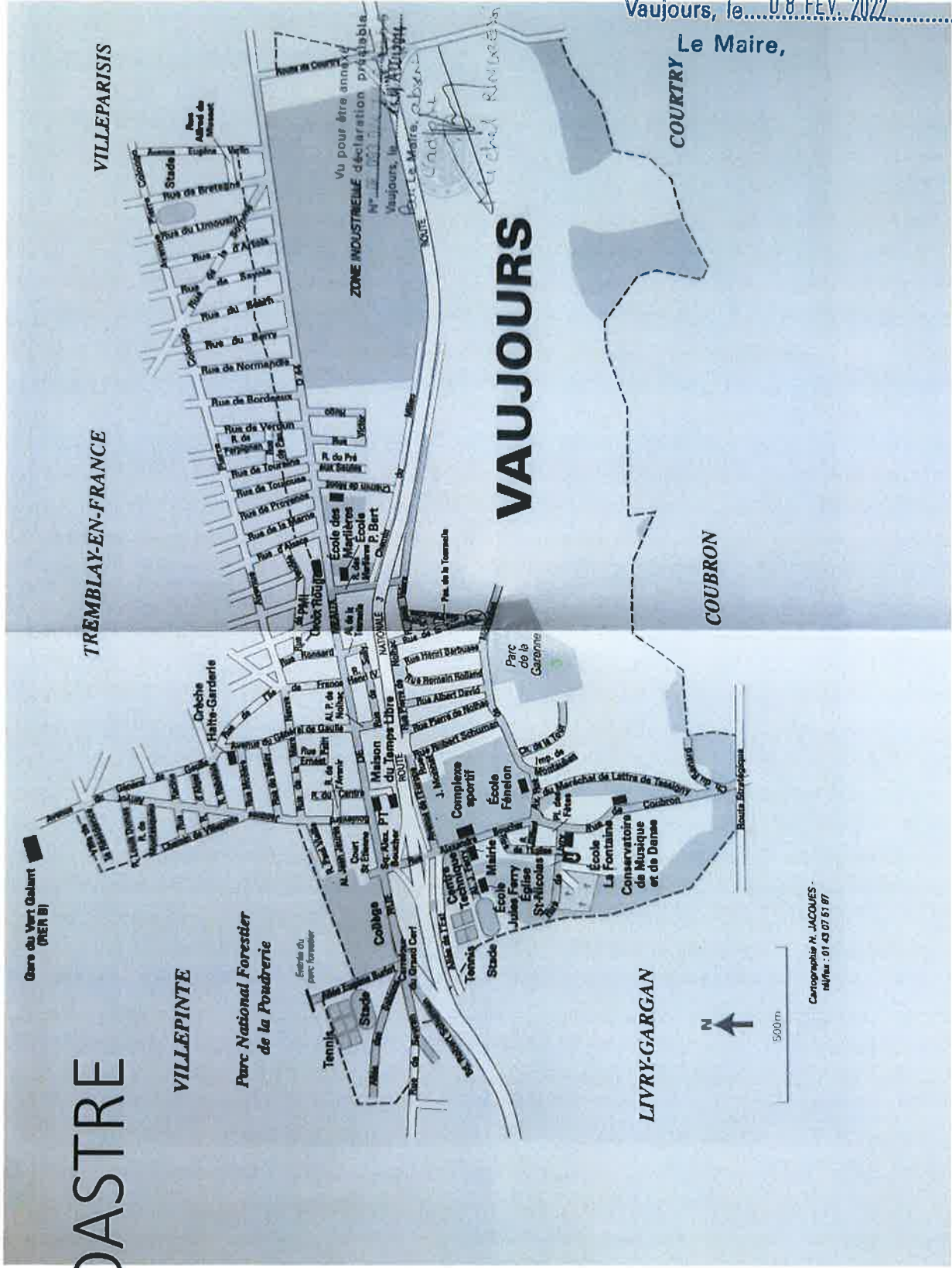
Vu pour être annexé

à la déclaration préalable

N°DP...093.074.2.1.C.0.0.8.0...

Vaujours, le...08 FEV. 2022

Le Maire,



CADASTRE

Cartographie H. JACQUES
rd/Var : 01 43 07 61 67


26 JAN. 2022

PIECES COMPLEMENTAIRES

NOTRE DOMICILE

coté suive

*3 fenetres
sont à
changer*



Vu pour être
à la déclaration
N°DP...093.074.211...
Vaujours, le...08.FEV.2022...
Le Maire,

Accusé de réception en préfecture
093-219300746-20220214-22-043-AI
Date de télétransmission : 14/02/2022
Date de réception en préfecture : 14/02/2022

00080

Vu pour être annexé
à la déclaration préalable
N° DP...093.074.21.C.0080
Vaujours, le... 08 FEV. 2022
Le Maire,

Accusé de réception en préfecture
093-219300746-20220214-22-043-AI
Date de télétransmission : 14/02/2022
Date de réception préfecture : 14/02/2022

26 JAN. 2022

côté rue - toujours les 3 fenêtres à changer



PIECES COMPLEMENTAIRES

Sur le côté droit, dans la cour porte à changer

Vu pour être annexé
à la déclaration préalable
N° DP...093.074.21.C0080
Vaujours, le 08.FEV..2022.....
Le Maire,

Accusé de réception en préfecture
093-219300746-20220214-22-043-AI
Date de télétransmission : 14/02/2022
Date de réception préfecture : 14/02/2022

26 JAN. 2022



PIECES COMPLEMENTAIRES

VOISIN

Vue côté droit de
notre maison,
côté ou nous
changers
notre porte
d'entrée



Vu pour être annexé
à la déclaration préalable
N° DP...093.074...2.1...C...0...8...D...
Vaujours, le...08.FEV.,2022.....
Le Maire,

Accusé de réception en préfecture
093-219300746-20220214-22-043-A1
Date de télétransmission : 14/02/2022
Date de réception préfecture : 14/02/2022

PIECES COMPLEMENTAIRES

26 JAN. 2022

arrière de la maison

3 feuilles
à changer

Vu pour être annexé
à la déclaration
N° 093-074-2-1-6-0-0-0-0
Vaujours, le 08-FEV-2022
Le Maire,

Accusé de réception en préfecture
093-074-2-1-6-0-0-0-0
Date de télétransmission : 14/02/2022
Date de réception préfecture : 14/02/2022

26 JAN. 2022



PIECES COMPLEMENTAIRES

Vu pour être annexé
à la déclaration préalable
N° DP 093 074 21 C 0680
Vaujours, le..... 08 FEV. 2022.....
Le Maire,

Accuse de réception en préfecture
093-219300746-20220214-22-043-A1
Date de télétransmission : 14/02/2022
Date de réception préfecture : 14/02/2022



VOISIN
donnant sur
l'arrière de
notre
maison

PIECES COMPLEMENTAIRES

26 JAN. 2022

Vu pour être annexé
à la déclaration préalable
N° DP 093-074-21-C-0-08-0 -
Vaujours, le 08.FEV.2022.....
Le Maire,

VOISIN

